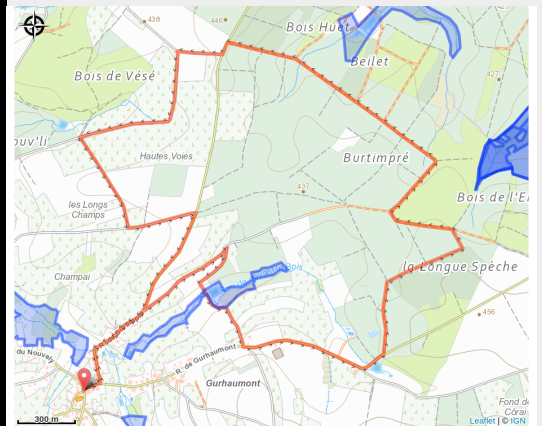


# Jéhonville 01



No photo



## Infos pratiques

Pratique : Pédestre

Durée : 2 h 19

Longueur : 9.2 km

Dénivelé positif : 129 m

Type : Boucle

# Itinéraire

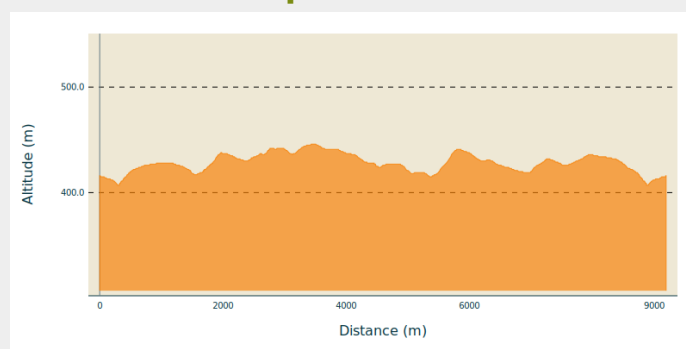
**Départ** : 6880 - Jehonville

**Arrivée** : 6880 - Bertrix

**Balisage** : ■ N1 - Jaune

**Communes** : 1. Bertrix

## Profil altimétrique



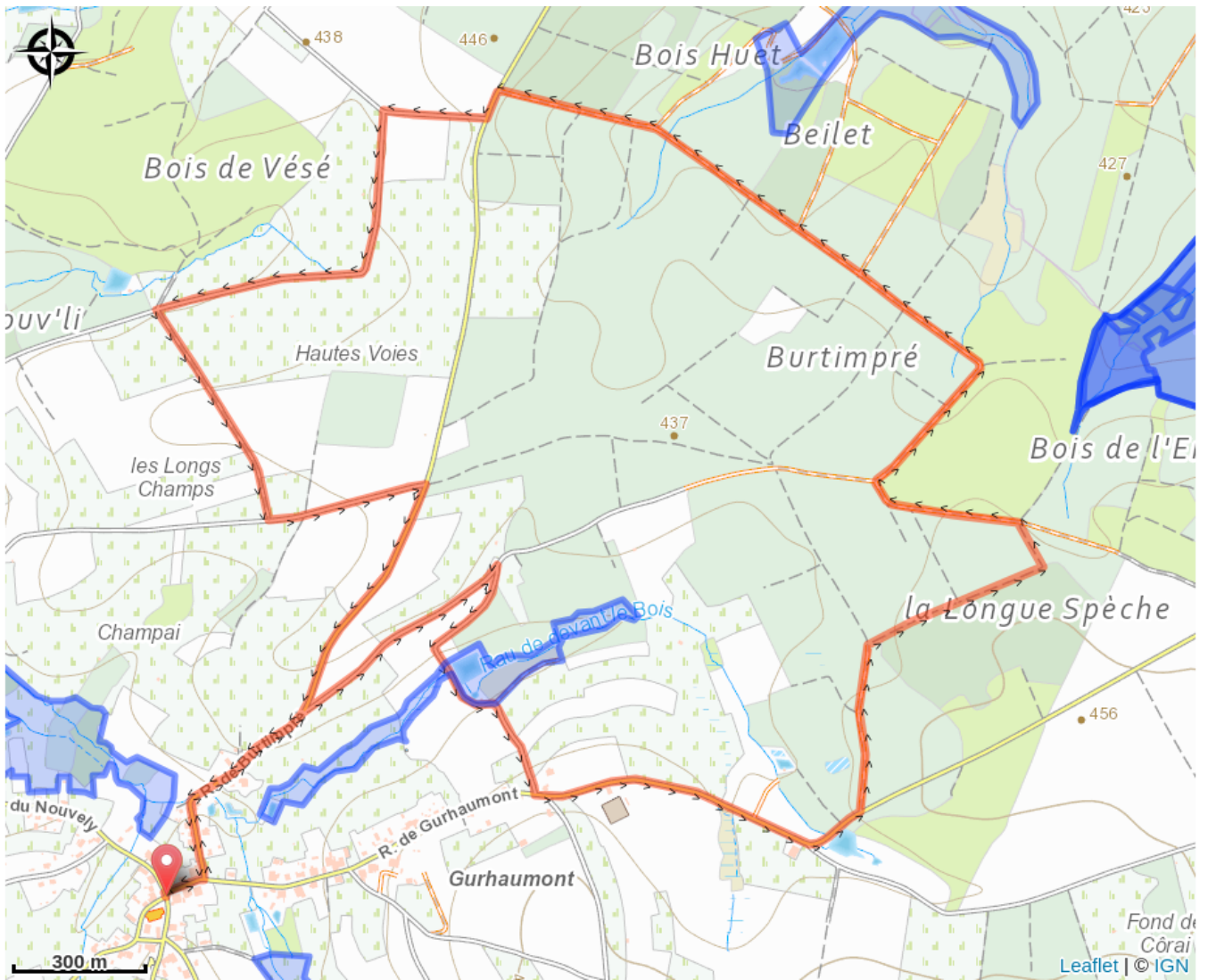
Altitude min 407 m Altitude max 446 m

Repérez-vous grâce à ces balises de couleurs jaune. La balade début à l'église de Jehonville.

La promenade fait 9,3 km et accuse un dénivelé modeste de 150 m.

Il convient de prendre des bottines, le parcours est difficilement empruntable avec des poussettes.

# Sur votre route...



# Toutes les informations pratiques

# Zones de sensibilité environnementale

Le long de votre itinéraire, vous allez traverser des zones de sensibilité liées à la présence d'une espèce ou d'un milieu particulier. Dans ces zones, un comportement adapté permet de contribuer à leur préservation. Pour plus d'informations détaillées, des fiches spécifiques sont accessibles pour chaque zone.

## Haute-Lesse

Période de sensibilité :

Contact :

[Biodiversité Wallonie](#)



### **Gurhaumont (Bertrix)**

Période de sensibilité :

Contact :

[Biodiversité Wallonie](#)

Site de grand intérêt biologique

### **La Vieille Rochette (Bertrix; Libin)**

Période de sensibilité :

Contact :

[Biodiversité Wallonie](#)

Site de grand intérêt biologique

### **Prairies humides de Jehonville (Bertrix)**

Période de sensibilité :

Contact :

[Biodiversité Wallonie](#)

Site de grand intérêt biologique

### **Ruisseau d'Acremont (Bertrix)**

Période de sensibilité :

Contact :

[Biodiversité Wallonie](#)

Site de grand intérêt biologique

## **La Vieille Rochette (englobant Pre des Tawires)**

Période de sensibilité :

Contact :

[Biodiversité Wallonie](#)

Réserve naturelle agréée