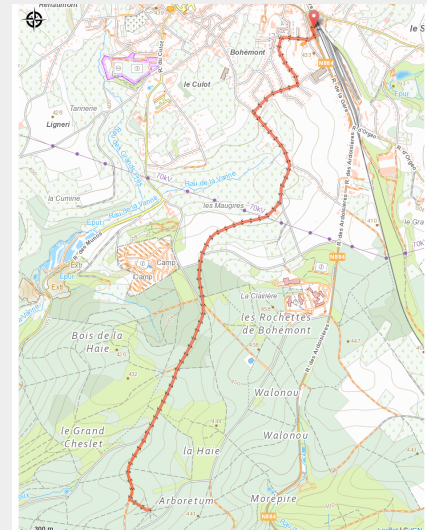


Gare - Arboretum Aller/Retour



Infos pratiques

Pratique : Pédestre

Durée : 2 h 30

Longueur : 8.9 km

Dénivelé positif : 161 m

Difficulté : Facile

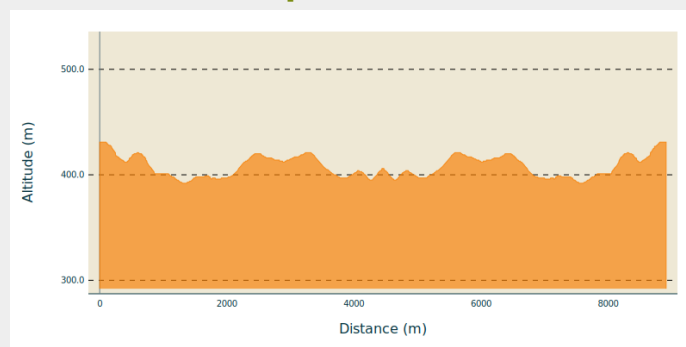
Type : Boucle

Accessibilité : Poussette

Itinéraire

Départ : Rue de la Gare, 6880 - Bertrix
Arrivée : Rue de la Gare, 6880 - Bertrix
Balisage : ■ N1 - Jaune
Communes : 1. Bertrix

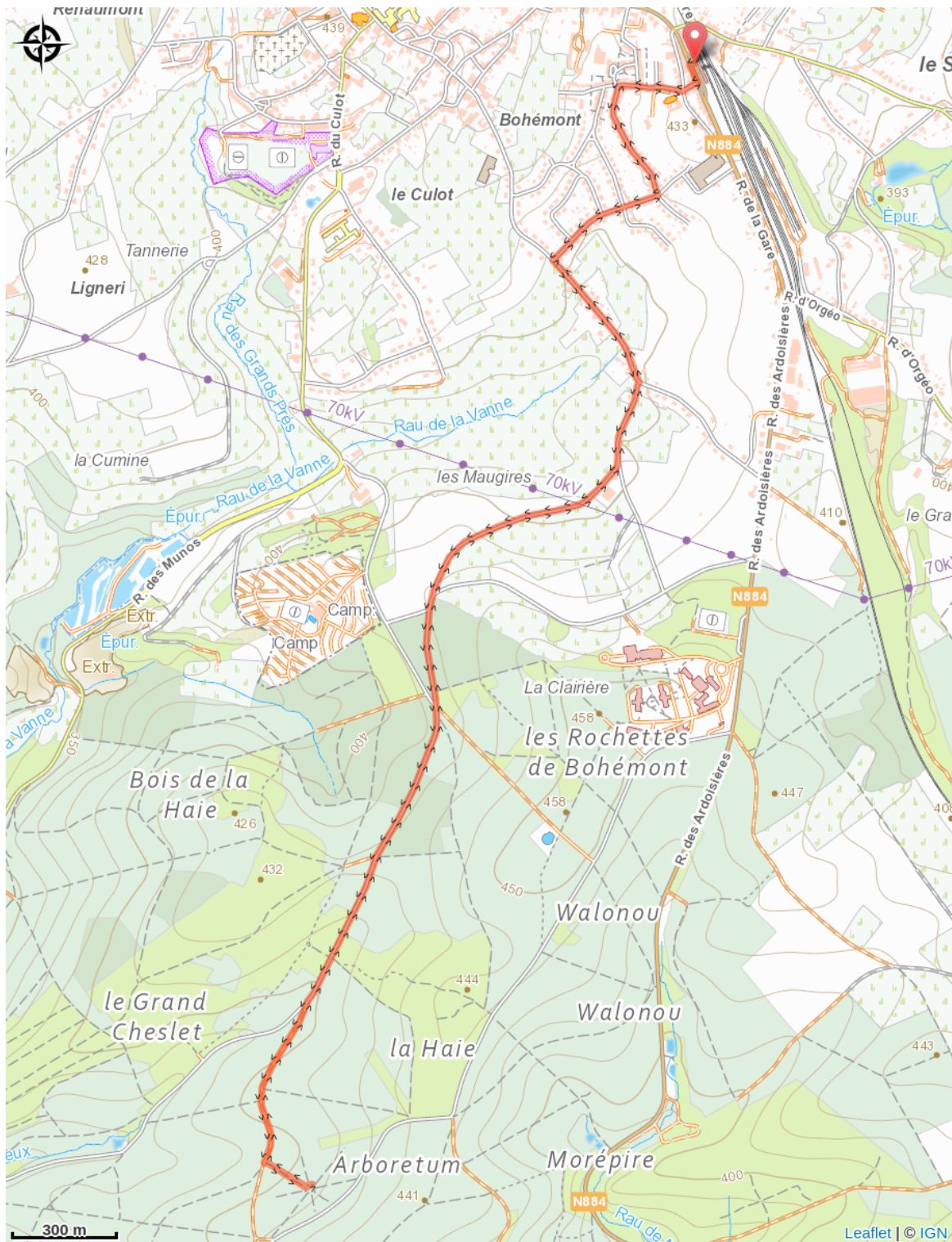
Profil altimétrique



Altitude min 392 m Altitude max 431 m

Cette balade atypique vous permet de vous rendre depuis la Gare SNCB et TEC vers l'arboretum. En passant par des petites routes asphaltées et beaux chemins empierrés, avec des paysages villageois, agricoles puis forestier.

Sur votre route...



Toutes les informations pratiques

Accessibilité

Poussette