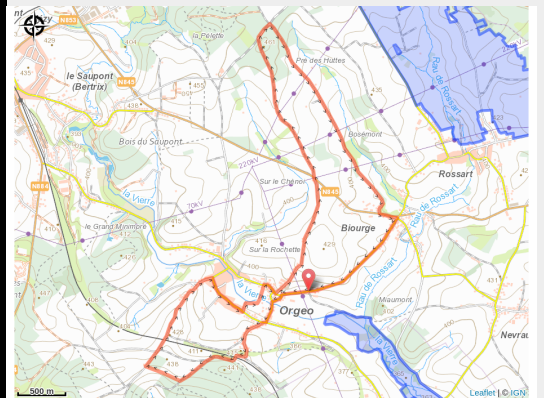


Biourge 02



Infos pratiques

Pratique : Pédestre

Durée : 3 h 15

Longueur : 12.1 km

Dénivelé positif : 211 m

Difficulté : Moyen

Type : Boucle

Itinéraire

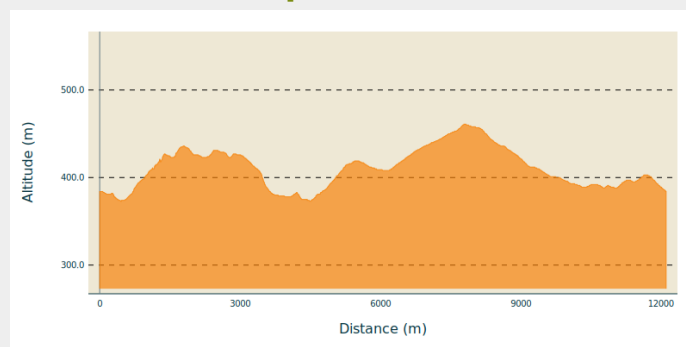
Départ : Rue derrière la Tour, 6880 - Biourge

Arrivée : 16 Rue derrière la Tour, 6880 - Biourge

Balisage : ■ N1 - Bleu

Communes : 1. Bertrix

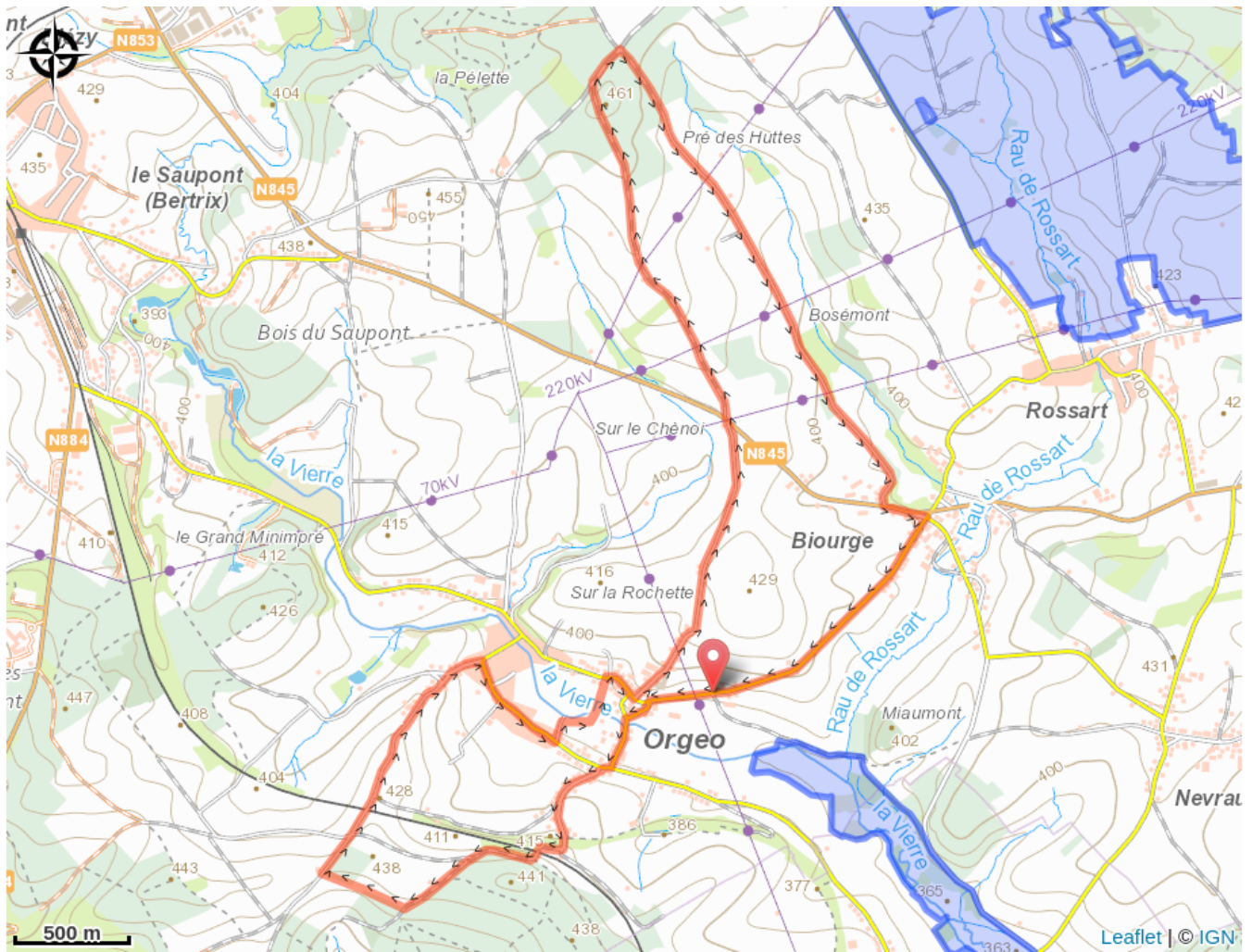
Profil altimétrique



Altitude min 373 m Altitude max 461 m

La plupart du temps, vous marchez dans des rues ou sur des chemins pavés, mais vous traversez aussi des coins de nature agréables et de toute beauté. Profitez des vues panoramiques et jetez un coup d'œil au cimetière exceptionnel d'Orgeo.

Sur votre route...



Toutes les informations pratiques

Zones de sensibilité environnementale

Le long de votre itinéraire, vous allez traverser des zones de sensibilité liées à la présence d'une espèce ou d'un milieu particulier. Dans ces zones, un comportement adapté permet de contribuer à leur préservation. Pour plus d'informations détaillées, des fiches spécifiques sont accessibles pour chaque zone.

Haute-Vierre

Période de sensibilité :

Contact :

[Biodiversité Wallonie](#)



Vallée de la Vierre de Orgeo à Saint-Médard (Bertrix; Herbeumont)

Période de sensibilité :

Contact :

[Biodiversité Wallonie](#)

Site de grand intérêt biologique