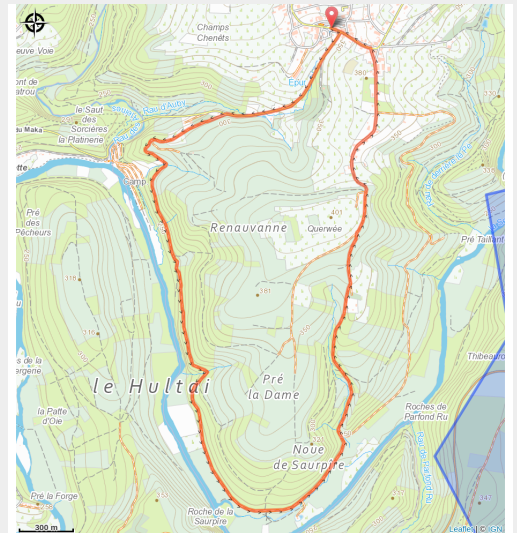


# Auby 01



No photo



## Infos pratiques

---

Pratique : Pédestre

---

Longueur : 7.3 km

---

Dénivelé positif : 214 m

---

Type : Boucle

---

Accessibilité : Poussette

# Itinéraire

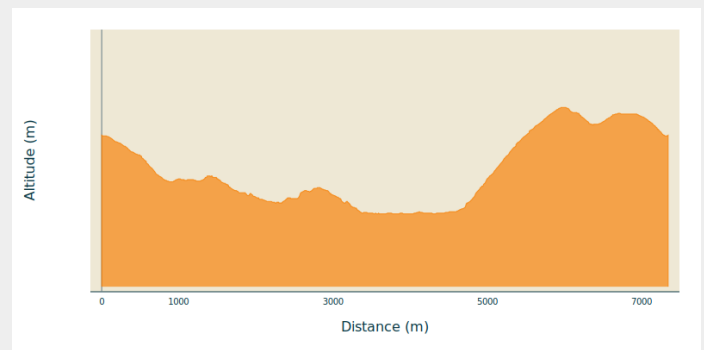
**Départ** : 6880 - Auby-sur-Semois

**Arrivée** : 6880 - Auby-sur-Semois

**Balisage** : ■ N1 (Piéton) - Rouge

**Communes** : 1. Bertrix

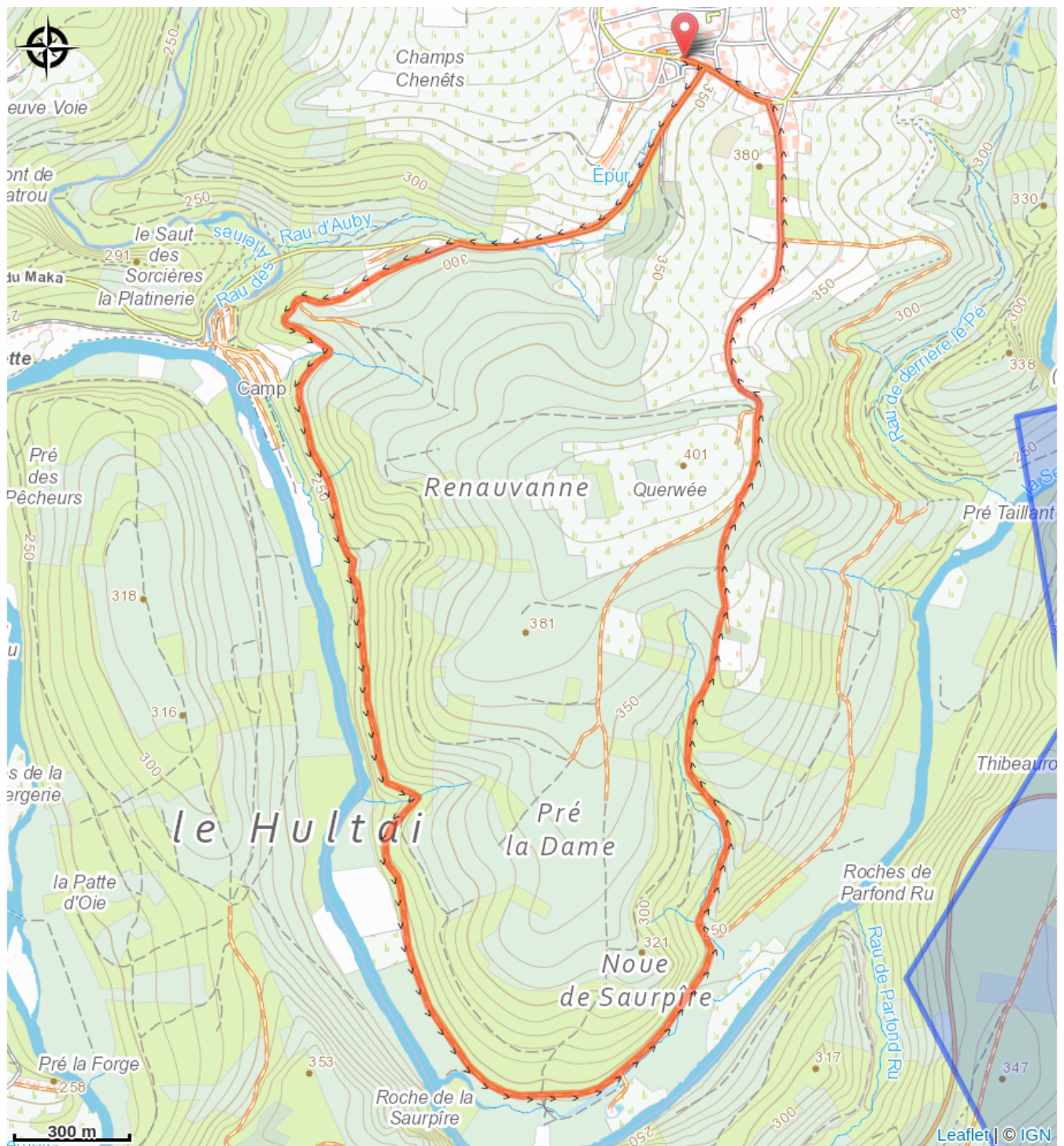
## Profil altimétrique



Altitude min 240 m Altitude max 386 m

Cette promenade vous fera suivre les contours du méandre de la Semois qui se rapproche le plus du village d'Auby. Vous débutez par l'agréable descente sur la route qui mène vers le Maka, ensuite vous bifurquez vers le chemin forestier qui va longer le méandre. Au détour de quelques arbres, vous apercevrez en contrebas la Semois. La fin de parcours est un peu plus physique avec une remontée de 252 m à 387 m. Vous reviendrez alors au village d'Auby par un autre accès, plus champêtre, et il vous restera à redescendre vers l'église. Par temps de pluie, prévoir des bottes ou des bottines, certains chemins peuvent être localement gorgés d'eau.

# Sur votre route...



# Toutes les informations pratiques

## Accessibilité

---

Poussette