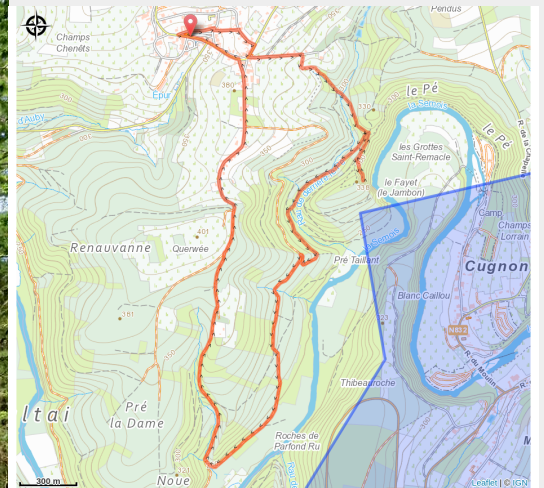


# Auby BX18



(L.Etienne)



## Infos pratiques

Pratique : Pédestre

Durée : 2 h 10

Longueur : 7.4 km

Dénivelé positif : 260 m

Difficulté : Moyen

Type : Boucle

# Itinéraire

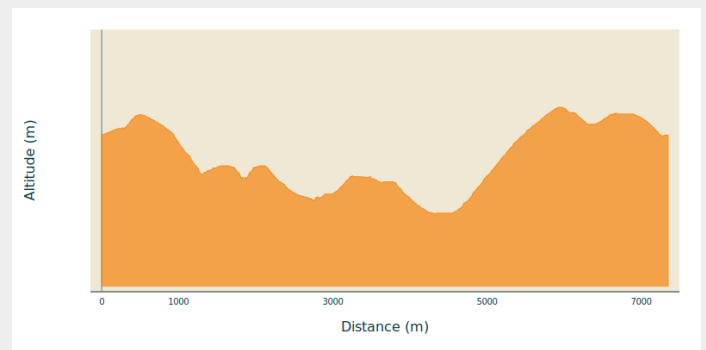
**Départ** : 6880 - Bertrix

**Arrivée** : 6880 - Auby-sur-Semois

**Balisage** : ■ N1 (Piéton) - Bleu

**Communes** : 1. Bertrix

## Profil altimétrique

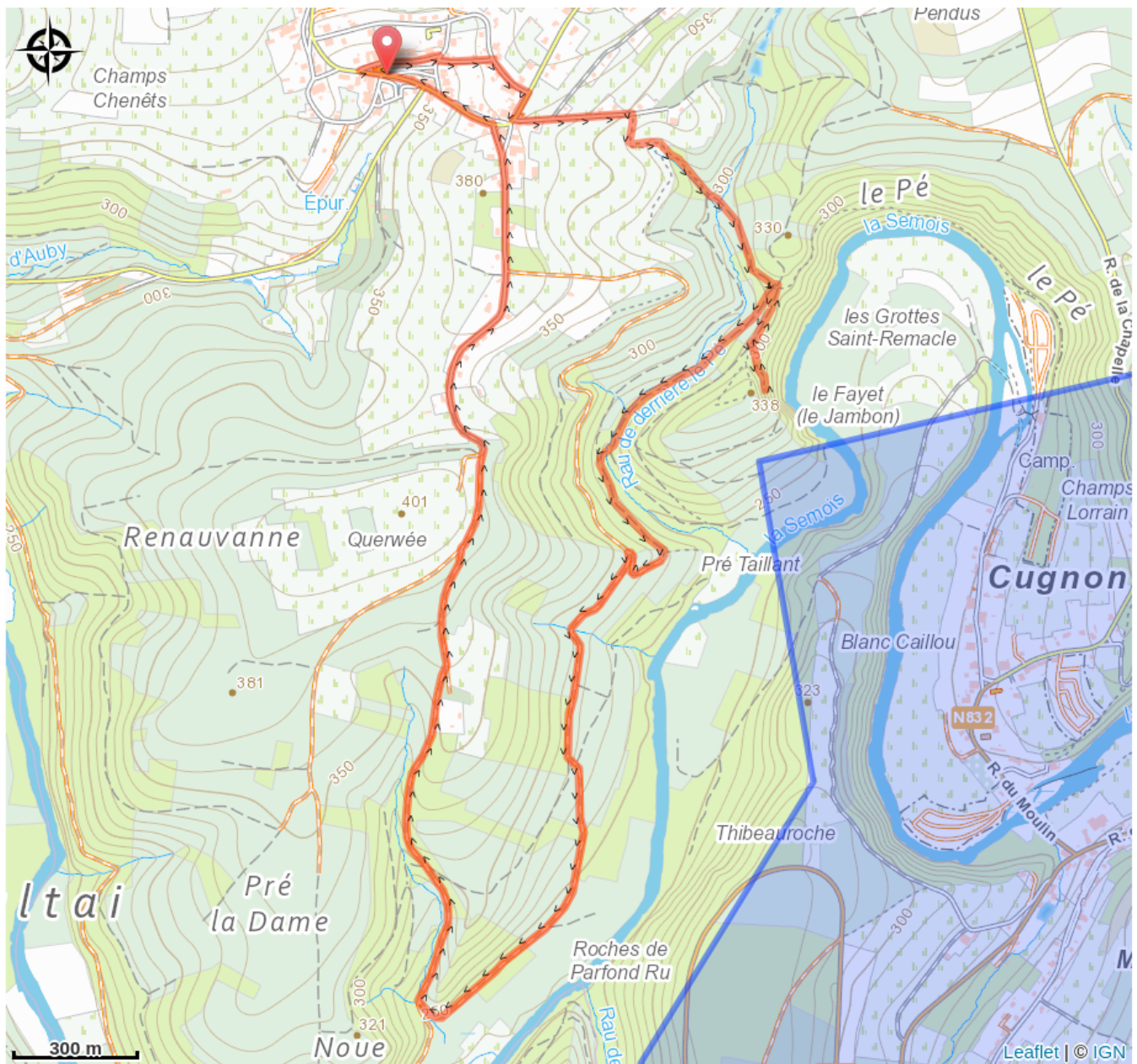


Altitude min 240 m Altitude max 386 m

Cette promenade à la fois bucolique et forestière vous offrira un moment de détente et de contemplation.

N'hésitez pas à prolonger la découverte en faisant un petit aller-retour vers la grotte Saint-Remacle et le point de vue à proximité.

# Sur votre route...



# Toutes les informations pratiques

# Zones de sensibilité environnementale

Le long de votre itinéraire, vous allez traverser des zones de sensibilité liées à la présence d'une espèce ou d'un milieu particulier. Dans ces zones, un comportement adapté permet de contribuer à leur préservation. Pour plus d'informations détaillées, des fiches spécifiques sont accessibles pour chaque zone.

## **Zone\_regl1**

Période de sensibilité : Mai, Juin, Juillet, Août

Contact :

Contact zone règlementaire 1

Description zone règlementaire 1