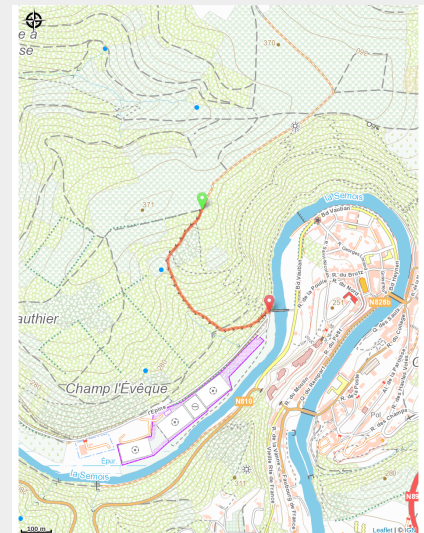


"DH" : piste de descente VTT à Bouillon



(WBT David Samyn)



Infos pratiques

Pratique : Enduro

Durée : 4 min

Longueur : 0.8 km

Difficulté : Expert

Type : Linéaire

Itinéraire

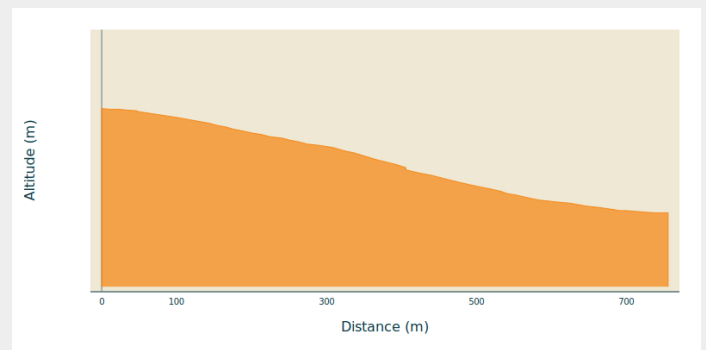
Départ : 6830 - Bouillon

Arrivée : 6830 - Bouillon

Balisage : 🚧 N3-EN (Enduro) - Expert

Communes : 1. Bouillon

Profil altimétrique



Altitude min 225 m Altitude max 366 m

Piste de descente VTT accessible à un public averti ; nécessitant de la technique et un équipement de roulage spécifique.

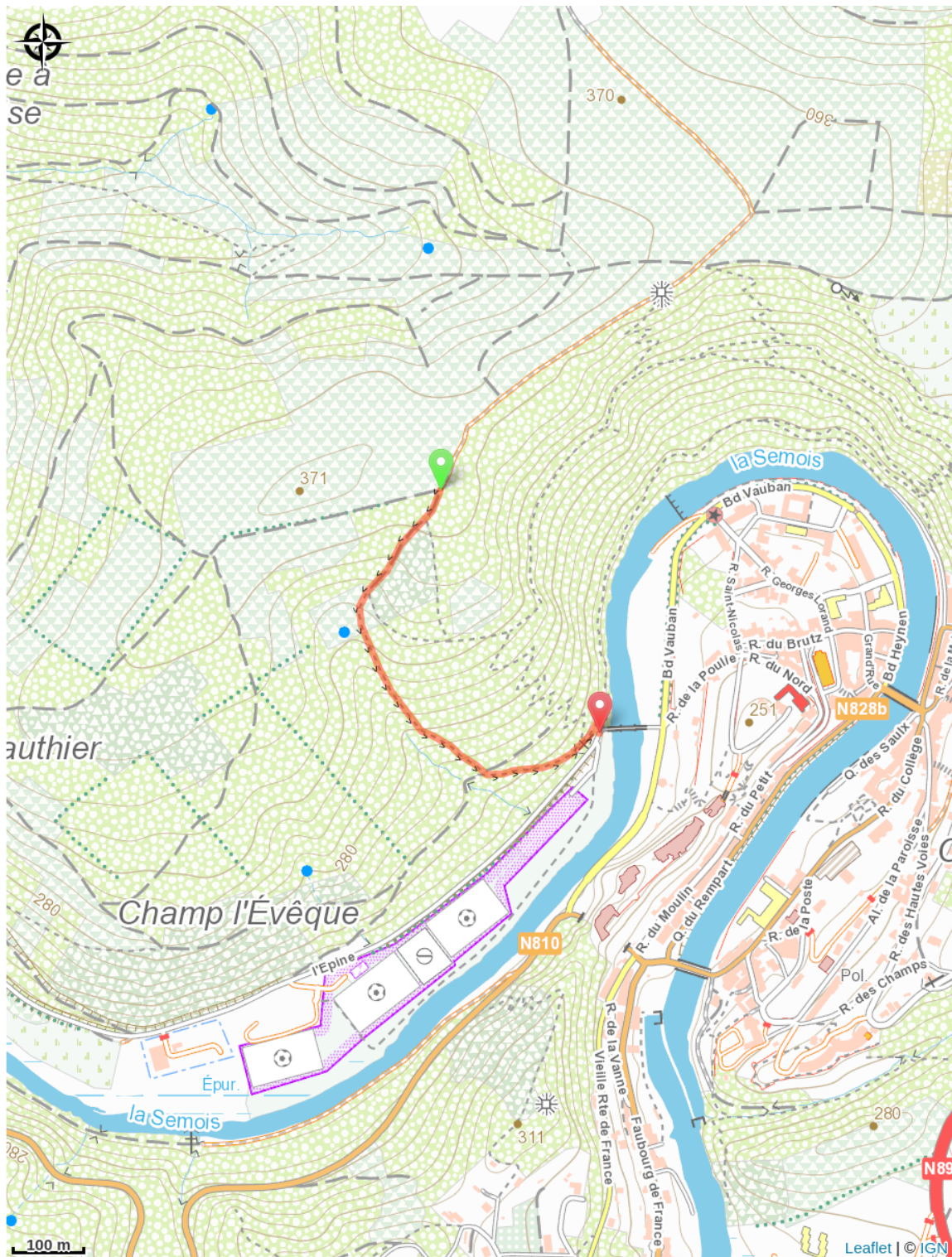
Difficulté : noir, niveau expert.

La trace de VTT enduro nommée « DH » reprend un parcours très difficile.

900 m de descente de VTT enduro dans le massif forestier de la Côte d'Auclin, à Bouillon. Ce massif forestier est situé dans le versant droit de la Semois, à deux pas à vol d'oiseaux du cœur de Bouillon et du pont de Cordemois. Il est constitué de peuplements de feuillus et de résineux.

Avec un dénivelé de 150 m, cette trace emprunte des chemins de terre jusqu'au point d'arrivée qui atterri à la route de Cordemois (à hauteur du pont de Cordemois).

Sur votre route...



Toutes les informations pratiques