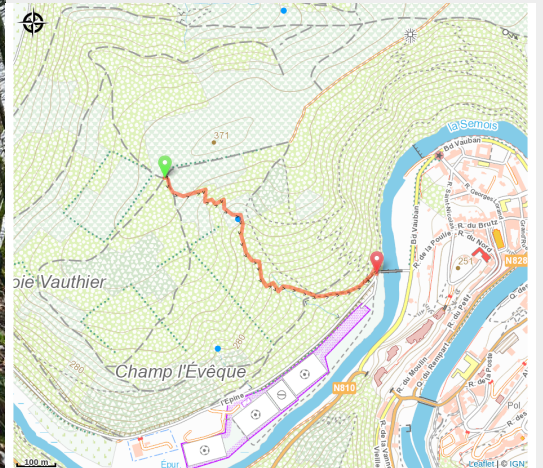


"DH - Les Nutons" : piste de descente VTT à Bouillon.



(O Beart Vojo)



Infos pratiques

Pratique : Enduro

Durée : 4 min

Longueur : 0.9 km

Dénivelé positif : 1 m

Difficulté : Difficile

Type : Linéaire

Itinéraire

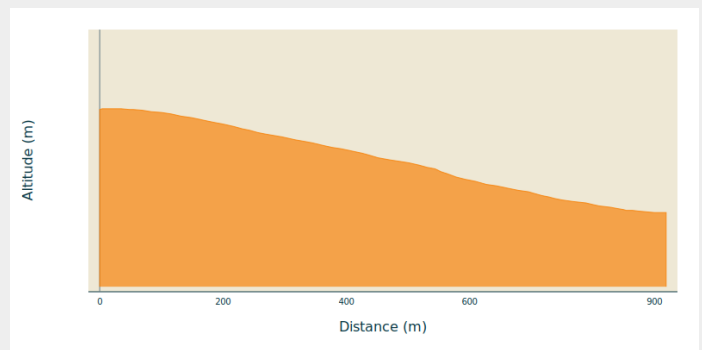
Départ : 6830 - Bouillon

Arrivée : 6830 - Bouillon

Balisage : 🚧 N3-EN (Enduro) - Difficile

Communes : 1. Bouillon

Profil altimétrique



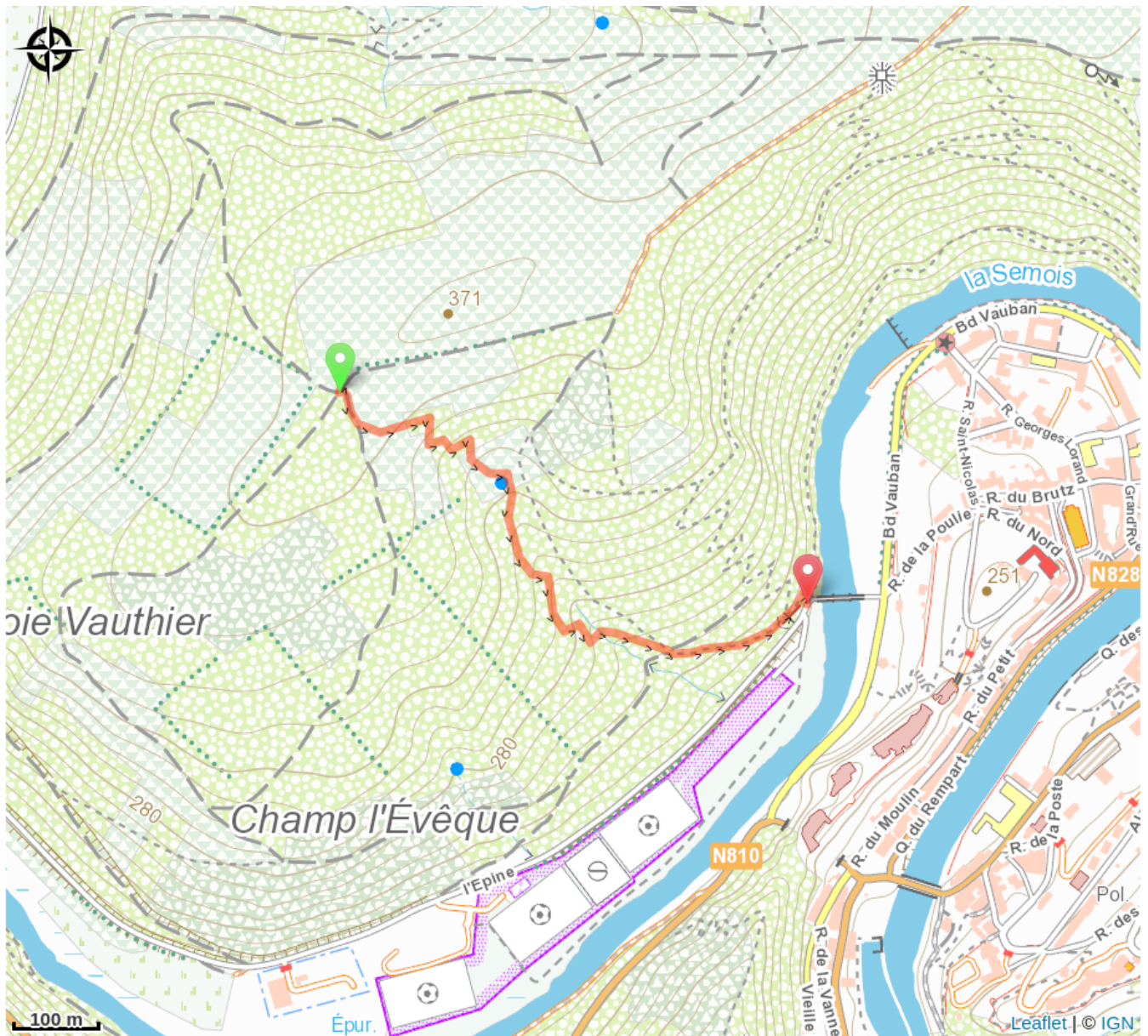
Altitude min 225 m Altitude max 365 m

Piste de descente VTT accessible à un public averti ; nécessitant de la technique et un équipement de roulage spécifique.

Difficulté : rouge: niveau : difficile

Totale déconnexion pour ce parcours de 900m de descente pour VTT enduro dans le massif forestier de la Côte d'Auclin, situé à deux pas du centre historique de Bouillon. Sentier forestier de terre, traversant des peuplements de feuillus et de résineux.

Sur votre route...



Toutes les informations pratiques