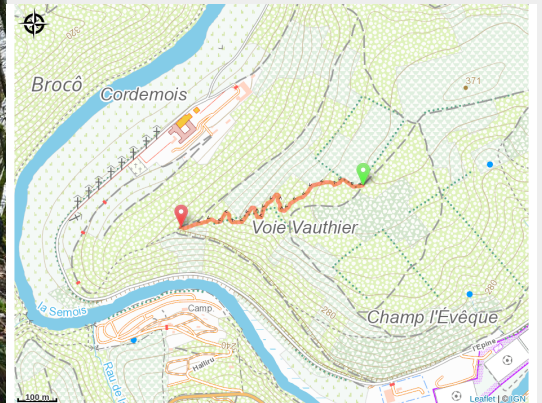


# "La Nonnette" : piste de descente VTT à Bouillon



(O Beart Vojo)



## Infos pratiques

---

Pratique : Enduro

---

Durée : 10 min

---

Longueur : 0.7 km

---

Difficulté : Moyen

---

Type : Linéaire

# Itinéraire

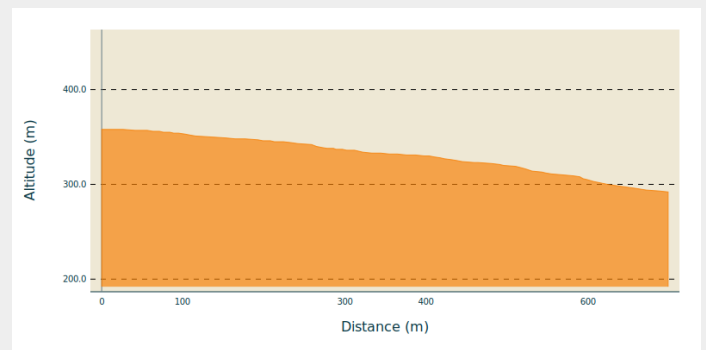
**Départ** : 6830 - Bouillon

**Arrivée** : 6830 - Bouillon

**Balisage** : 🚰 N3-EN (Enduro) - Intermédiaire

**Communes** : 1. Bouillon

## Profil altimétrique



Altitude min 292 m Altitude max 358 m

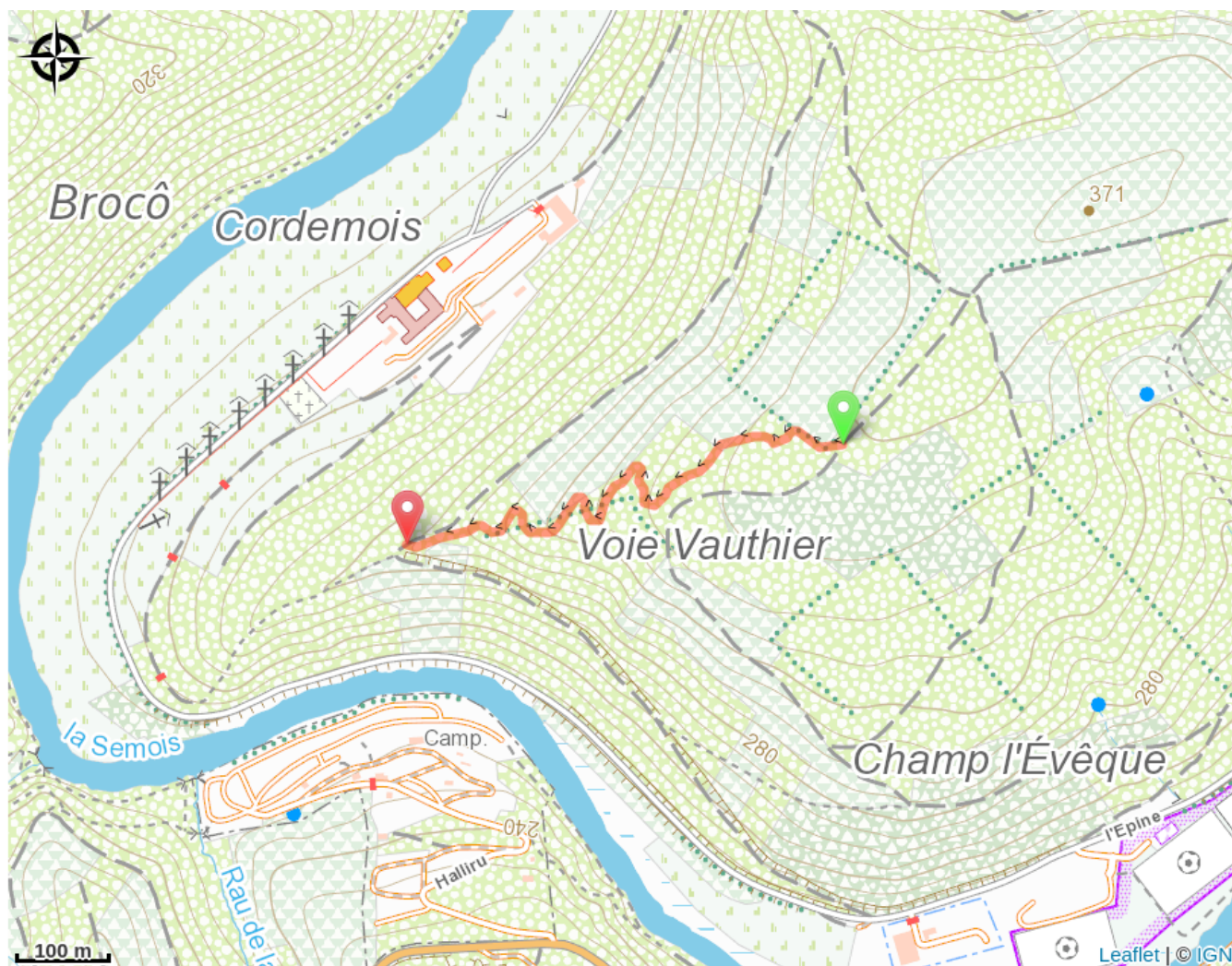
Piste de descente VTT accessible à un public averti ; nécessitant de la technique et un équipement de roulage spécifique.

Difficulté : bleu: facile, intermédiaire.

La trace de la « Nonnette » parcourt 700 m de descente à travers le massif forestier de la Côte à l'Aise, à Bouillon. Ce massif forestier est situé à l'arrière de l'abbaye et du pont de Cordemois, à deux pas du centre-ville de Bouillon. Il est constitué de peuplements de feuillus et de résineux.

La pente moyenne de cette trace pour VTT enduro est de - 9,1 % avec un dénivelé de 70 m.

# Sur votre route...



# Toutes les informations pratiques