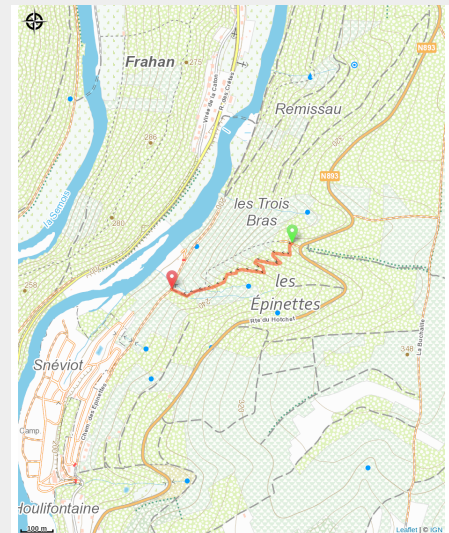


# "La Noueuse" : piste de descente VTT à Rochehaut



(MTBA)



## Infos pratiques

Pratique : VTT

Durée : 10 min

Longueur : 0.6 km

Difficulté : Moyen

Type : Linéaire

# Itinéraire

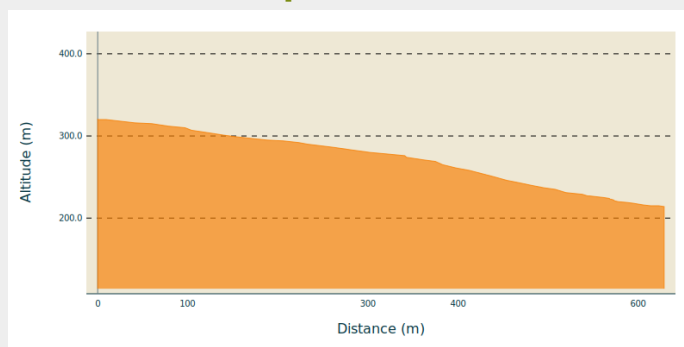
**Départ** : Route du Hotchet, 6830 - Poupehan

**Arrivée** : Route du Hotchet, 6830 - Poupehan

**Balisage** : 🚰 N3-EN (Enduro) - Intermédiaire

**Communes** : 1. Bouillon

## Profil altimétrique



Altitude min 214 m Altitude max 321 m

Piste de descente VTT accessible à un public averti ; nécessitant de la technique et un équipement de roulage spécifique.

Difficulté : bleu: niveau : facile, intermédiaire.

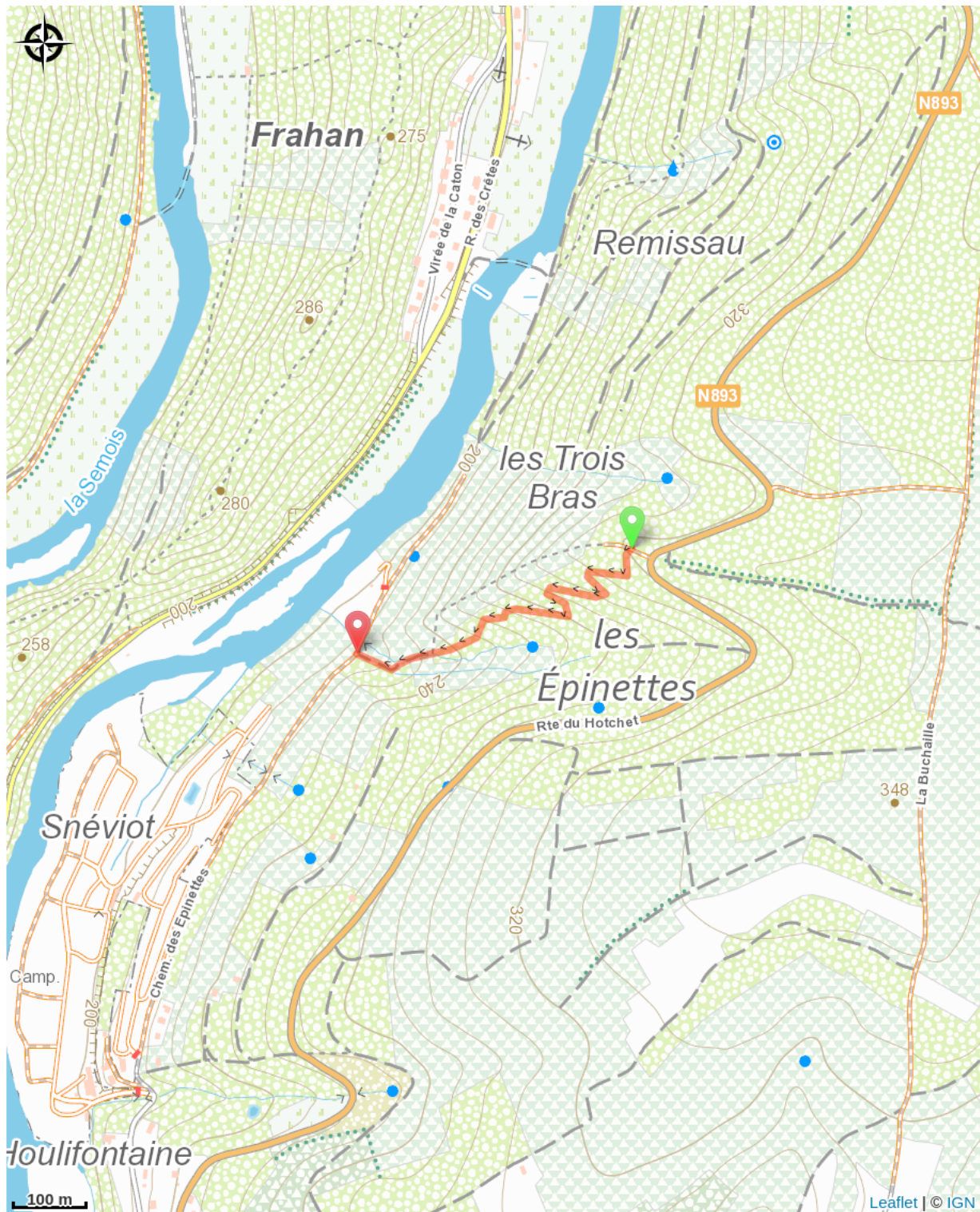
La trace de la « Noueuse », située entre le village de Poupehan (au sud) et les villages de Rochehaut et Frahan (au nord) est particulièrement recommandée aux sportifs débutants de cette discipline.

Elle démarre par la Route du Hotchet ou la Buchaille venant de Poupehan et via la rue de Nazareth (N893) ou via le chemin des Falloises, venant de Rochehaut.

Elle parcourt 600 m de descente à travers le massif forestier des « Trois Bras » et des « Epinettes ». Ce massif forestier est constitué de peuplements de feuillus et de résineux.

Au point d'arrivée, les vététistes atterrissent sur le chemin des Epinettes face à la Semois sauvage.

# Sur votre route...



# Toutes les informations pratiques

# Zones de sensibilité environnementale

Le long de votre itinéraire, vous allez traverser des zones de sensibilité liées à la présence d'une espèce ou d'un milieu particulier. Dans ces zones, un comportement adapté permet de contribuer à leur préservation. Pour plus d'informations détaillées, des fiches spécifiques sont accessibles pour chaque zone.

## **Bassin de la Semois de Bouillon à Alle**

Période de sensibilité :

Contact :

[Biodiversité Wallonie](#)

