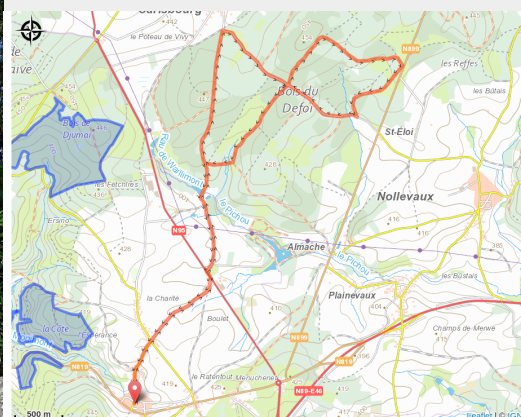


Mogimont : La balade des Poilus



(MTBA)



Infos pratiques

Pratique : Pédestre

Durée : 4 h

Longueur : 13.4 km

Dénivelé positif : 197 m

Difficulté : Moyen

Type : Boucle

Accessibilité : PMR, Poussette

Itinéraire

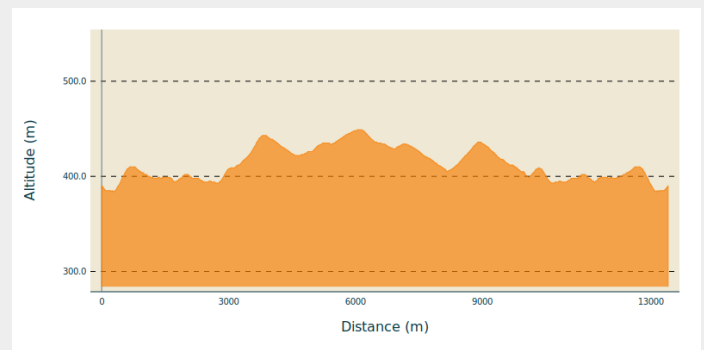
Départ : 6833 - Mogimont

Arrivée : 6833 - Mogimont

Balisage : ■ Piéton - Rectangle horizontal - Rouge

Communes : 1. Bouillon
2. Paliseul

Profil altimétrique



Altitude min 384 m Altitude max 449 m

Promenade commémorative sur la guerre 14-18.

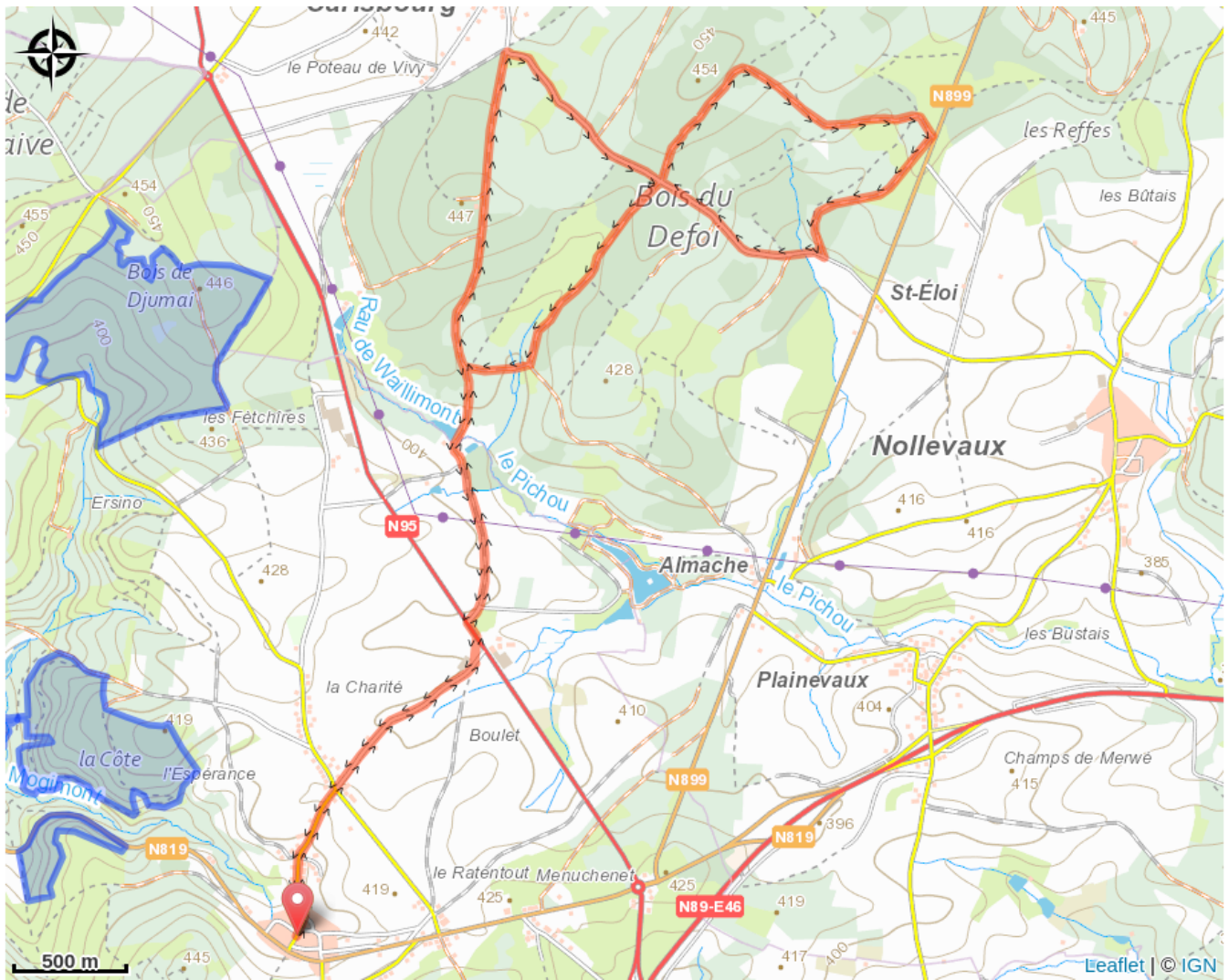
Possibilité de démarrer de Mogimont (14 km). Ou du Camping le Rhode's (10 km).

La Balade des Poilus rend hommage aux acteurs de l' « Odysée des 120 » ainsi qu'à tous les combattants de la Première guerre mondiale.

Il s'agit de chemins faciles aussi accessibles en poussette par temps sec.

Il est jalonné de 4 œuvres d'art en acier Corten, 1 œuvre en céramique et 5 panneaux didactiques réalisés par l'ASBL la Source en collaboration avec le Cercle d'Histoire de Bouillon.

Sur votre route...



Toutes les informations pratiques

Accessibilité



PMR Poussette