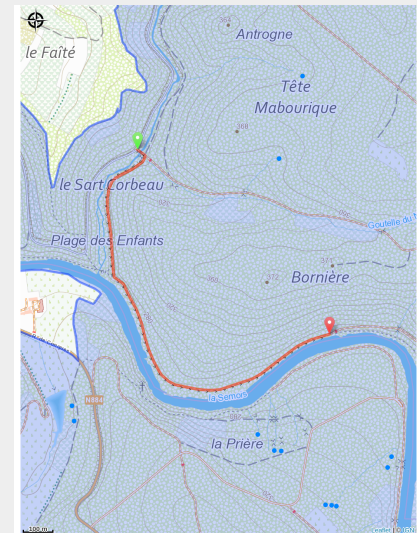


# Herbeumont : Le Sentier des Songes



(MTG)



## Infos pratiques

---

Pratique : Pédestre

---

Longueur : 1.6 km

---

Dénivelé positif : 14 m

---

Difficulté : Facile

---

Type : Linéaire

# Itinéraire

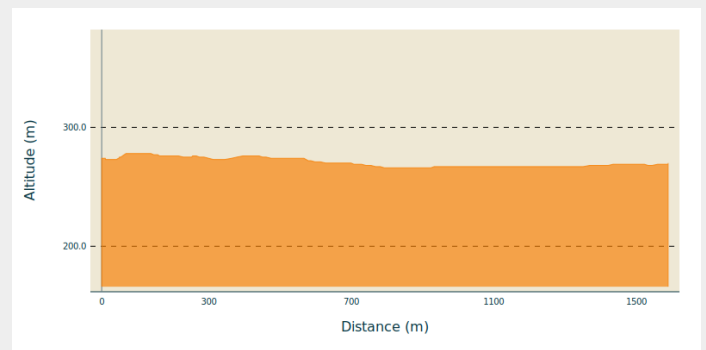
**Départ** : 6887 - Herbeumont

**Arrivée** : 6887 - Herbeumont

**Balisage** : Aucune signalétique

**Communes** : 1. Herbeumont

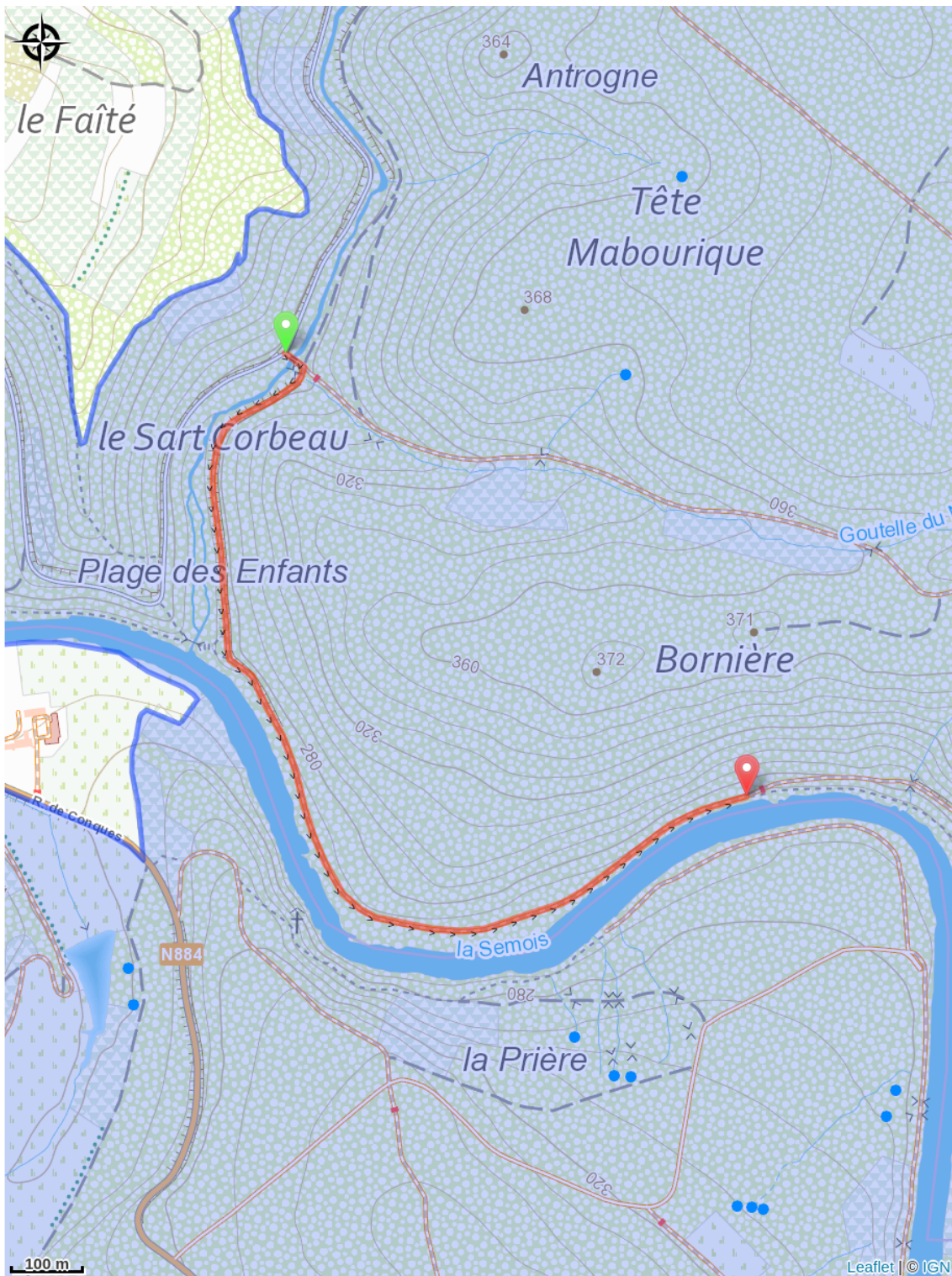
## Profil altimétrique



Altitude min 266 m Altitude max 278 m

Entrez dans un monde de rêve et de poésie au cours d'une balade ressourçante ponctuée d'œuvres artistiques insolites. La Lorraine Gaumaise, avec ses forêts feutrées et féériques, son architecture romantique et ses légendes atypiques, est source d'inspiration et de création. Des artistes « Capteurs de songes » se sont laissés envoûter par les lieux pour y créer diverses réalisations. Parcourez ces chemins empreints d'enchantement et de poésie verte. Dans la vallée de l'Antrogne, laissez-vous guider par le charme de ce cours d'eau aux méandres sinueux et envoûtants. Vous avez aperçu une libellule aux formes diaphanes ? Peut-être s'agit-il d'une fée qui s'est égarée du monde des songes...

# Sur votre route...



# Toutes les informations pratiques

# Zones de sensibilité environnementale

Le long de votre itinéraire, vous allez traverser des zones de sensibilité liées à la présence d'une espèce ou d'un milieu particulier. Dans ces zones, un comportement adapté permet de contribuer à leur préservation. Pour plus d'informations détaillées, des fiches spécifiques sont accessibles pour chaque zone.

## **Bassin de la Semois de Florenville à Auby**

Période de sensibilité :

Contact :

[Biodiversité Wallonie](#)



### **Etangs de Conques (Florenville)**

Période de sensibilité :

Contact :

[Biodiversité Wallonie](#)

Site de grand intérêt biologique

### **Forêt alluviale du Bois de Conques (Florenville)**

Période de sensibilité :

Contact :

[Biodiversité Wallonie](#)

Site de grand intérêt biologique