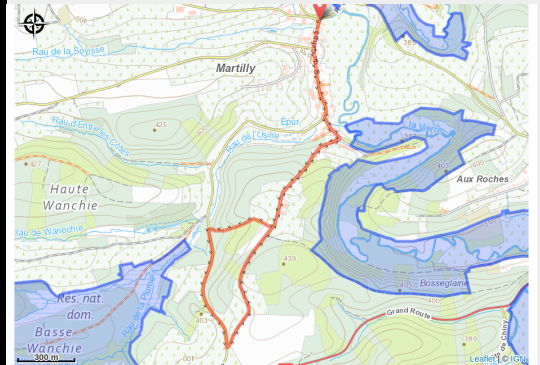


Martilly : Le Petit tour de Martilly



No photo



Infos pratiques

Pratique : Pédestre

Durée : 1 h

Longueur : 4.5 km

Dénivelé positif : 133 m

Difficulté : Facile

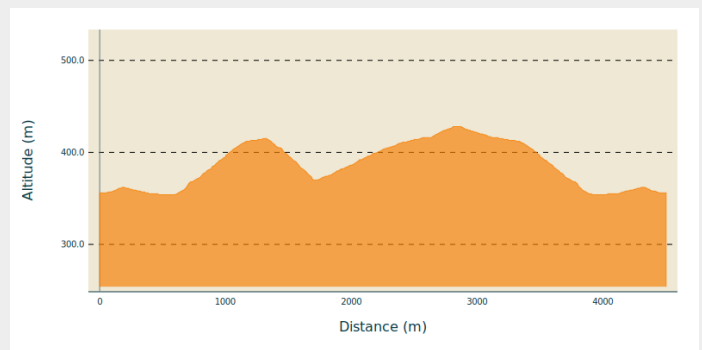
Type : Boucle

Accessibilité : Poussette

Itinéraire

Départ : Rue du Centre, 6887 - Martilly
Arrivée : Rue du Centre, 6887 - Martilly
Balisage : ■ N1 (Piéton) - Vert
Communes : 1. Herbeumont

Profil altimétrique

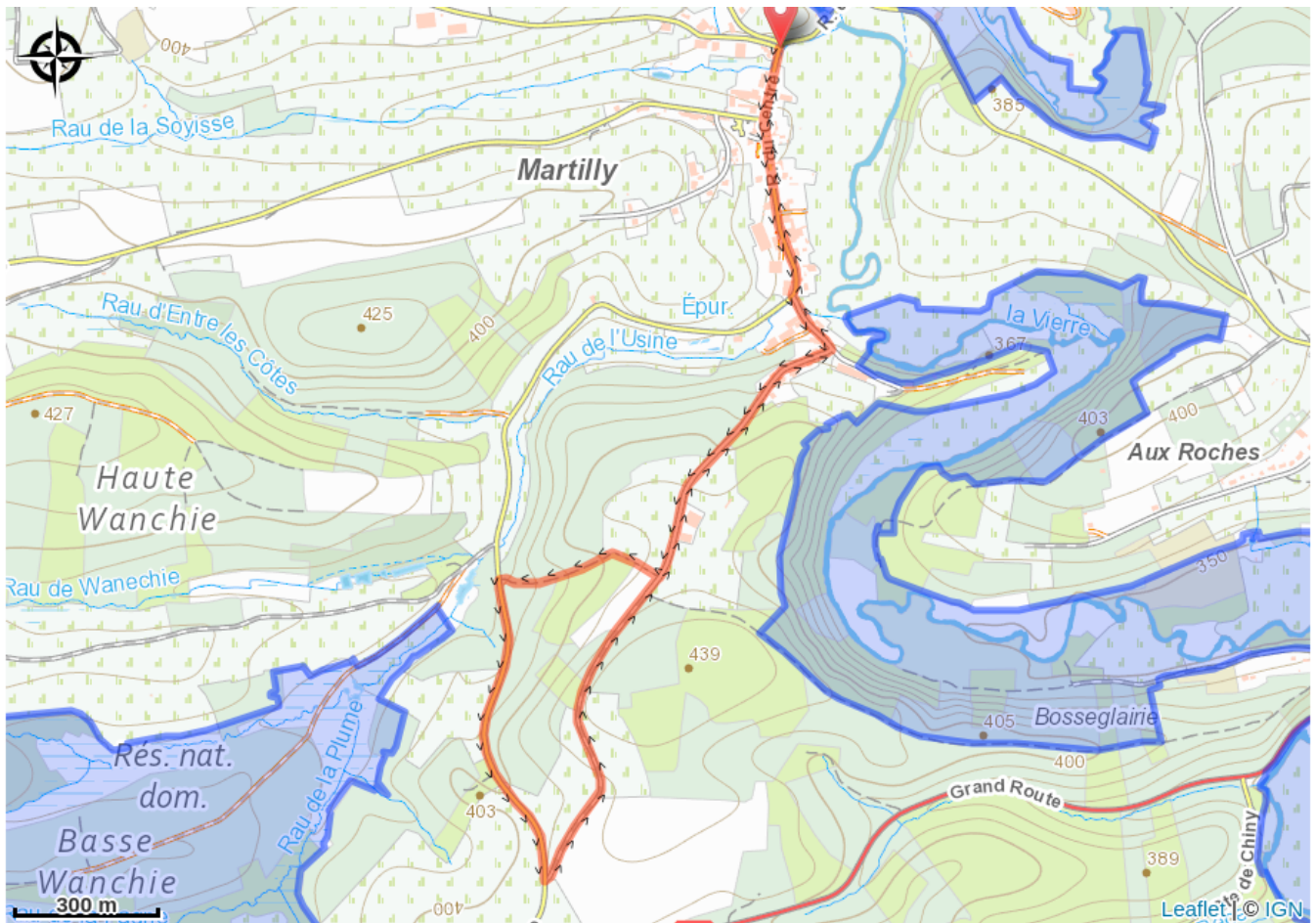


Altitude min 354 m Altitude max 428 m

Cette petite balade familiale facile, accessible aux poussettes type sport, emmène le visiteur à la découverte du village typique de Martilly avec son patrimoine historique : Maison Casaquy, Eglise, Chapelle. et de la campagne environnante.

Elle offre de jolies vues sur la campagne et le village de Martilly, entouré du ruisseau de la Vierre.

Sur votre route...



Toutes les informations pratiques

Accessibilité

Poussette

Zones de sensibilité environnementale

Le long de votre itinéraire, vous allez traverser des zones de sensibilité liées à la présence d'une espèce ou d'un milieu particulier. Dans ces zones, un comportement adapté permet de contribuer à leur préservation. Pour plus d'informations détaillées, des fiches spécifiques sont accessibles pour chaque zone.

Haute-Vierre

Période de sensibilité :

Contact :

[Biodiversité Wallonie](#)



Basse-Vierre

Période de sensibilité :

Contact :

[Biodiversité Wallonie](#)

