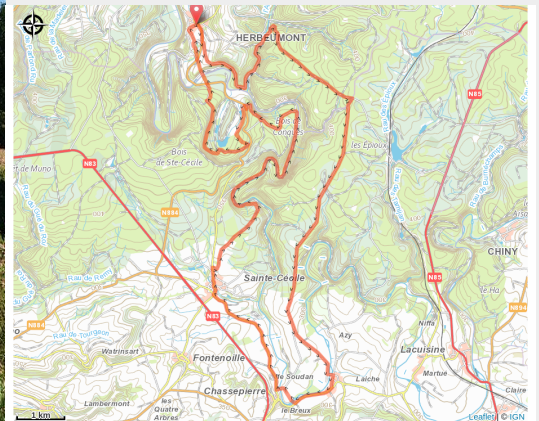


# Gravel : La Vallée de la Semois entre Ardenne et Gaume au départ d'Herbeumont



(Libre de droit)



## Infos pratiques

Pratique : Gravel

Durée : 2 h 30

Longueur : 31.1 km

Dénivelé positif : 608 m

Difficulté : Difficile

Type : Boucle

# Itinéraire

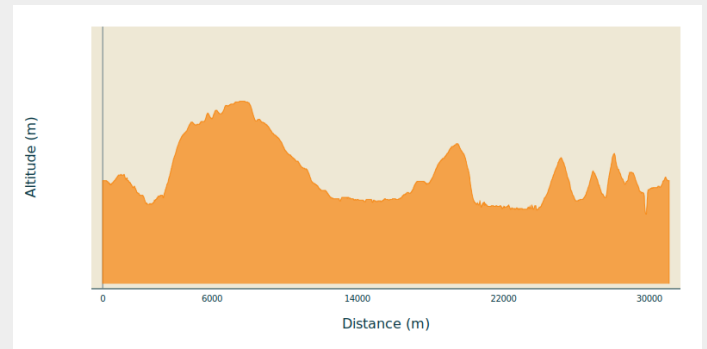
**Départ** : Grand-Place, 6887 - Herbeumont

**Arrivée** : Grand-Place, 6887 - Herbeumont

**Balisage** : 🚧 N3-GRVL (Gravel) - Difficile

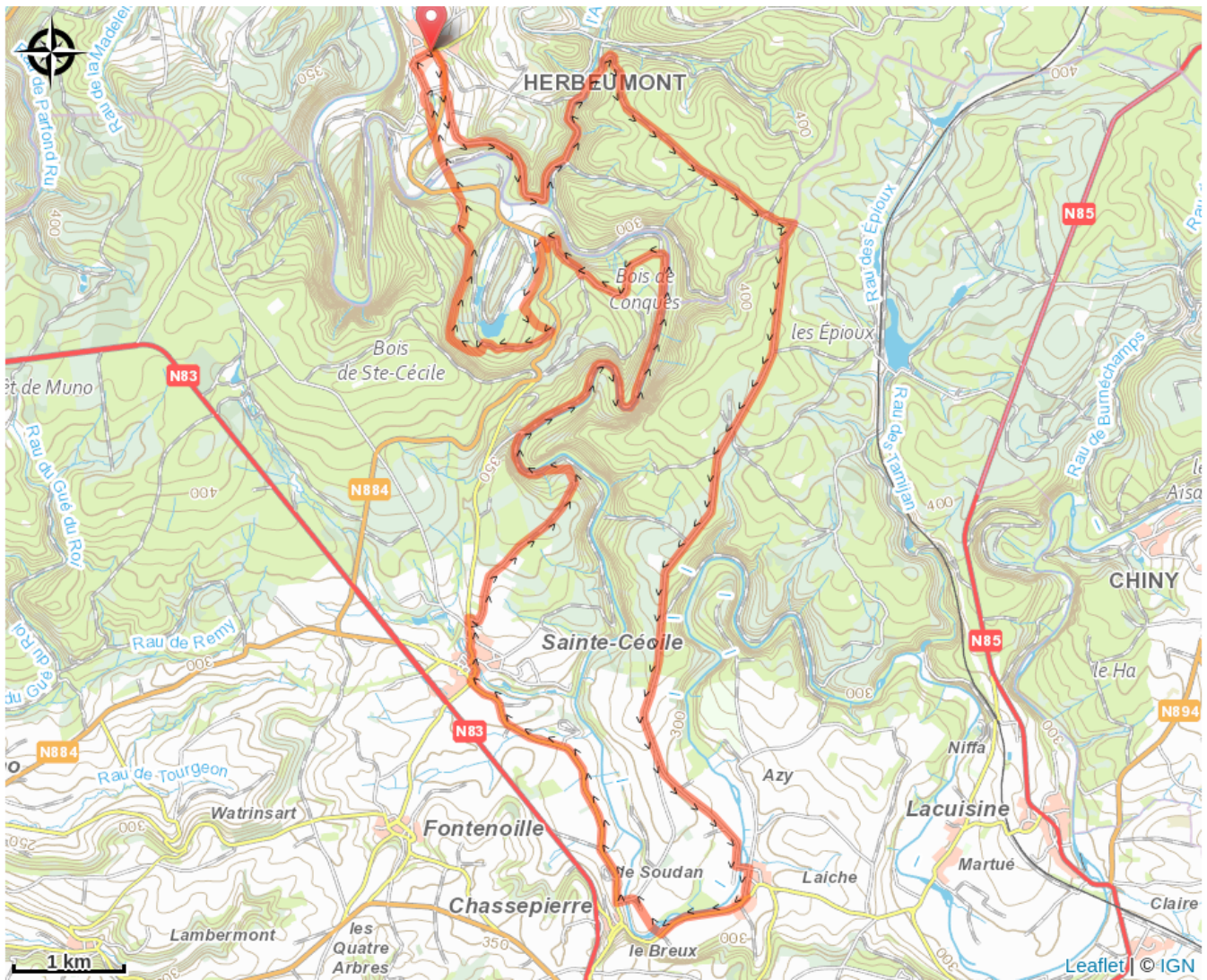
**Communes** : 1. Herbeumont  
2. Florenville

## Profil altimétrique



Altitude min 262 m Altitude max 424 m

# Sur votre route...



# Toutes les informations pratiques