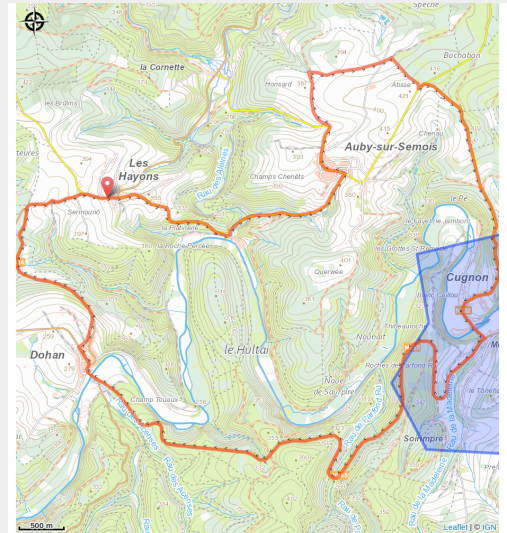


# Circuit Nature et Paysages 4 - Bouillon et Bertrix



(MTBPA)



## Infos pratiques

---

Pratique : Vélotouriste

---

Longueur : 21.5 km

---

Dénivelé positif : 586 m

---

Type : Boucle

# Itinéraire

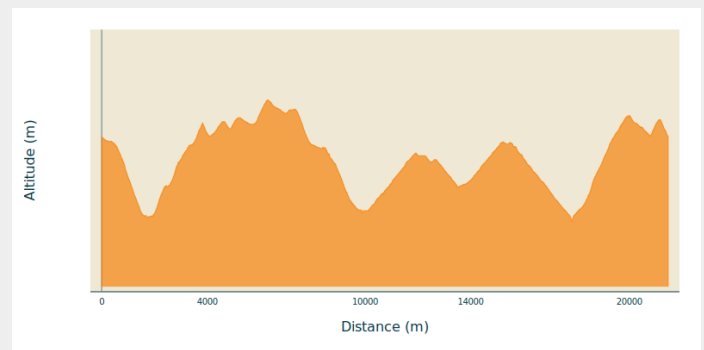
**Départ** : 6830 - Bouillon

**Arrivée** : 6830 - Bouillon

**Balisage** : Aucune signalétique

**Communes** : 1. Bouillon  
2. Bertrix

## Profil altimétrique



Altitude min 231 m Altitude max 416 m

Suite des points nœud: 60-61-47-60

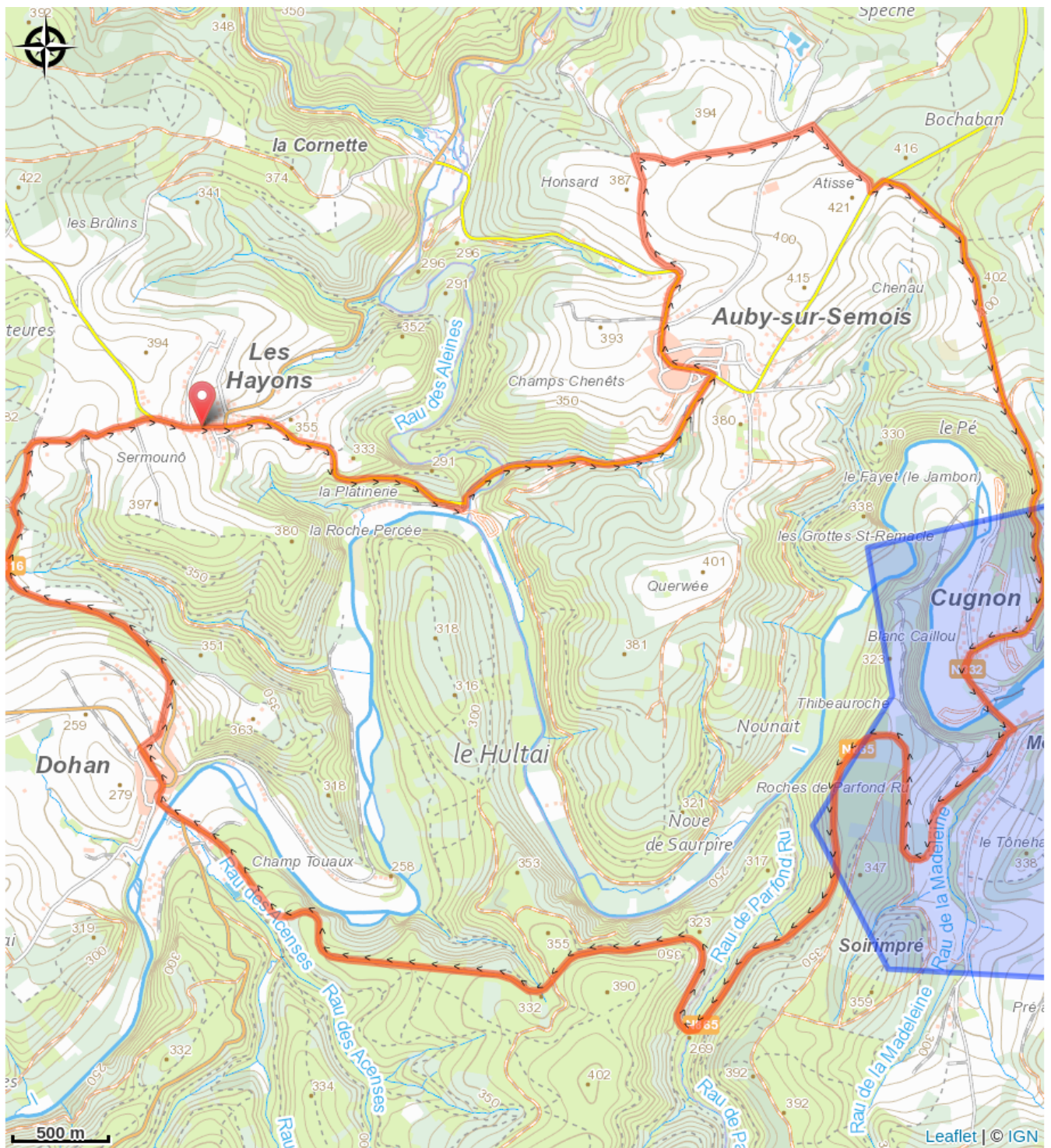
Ce circuit court mais sportif vous emmène à la découverte de points de vue spectaculaires qui révèlent toute la beauté de la vallée de la Semois. Depuis le Mont Zatrou, admirez un panorama grandiose où la rivière serpente entre forêts et prairies, et depuis le belvédère du Terme, laissez-vous charmer par la vue plongeante sur Dohan.

Long de 21 km, cet itinéraire n'est pas très étendu, mais ses nombreux dénivelés offrent un beau défi : montées soutenues, descentes rapides et paysages à couper le souffle s'enchaînent. Le parcours est principalement asphalté, avec une petite portion en béton. Attention ! Le tronçon entre le point nœud 61 et 47 suit pendant presque 8 km une route fort fréquentée.

Une petite restauration vous attend à Dohan, et plusieurs aires de pique-nique jalonnent le trajet, dont une au lieu-dit le Maka, aménagée juste au bord de la Semois.

Un itinéraire parfait pour les amateurs de vitesse, de montées et des grands espaces ardennais.

# Sur votre route...



# Toutes les informations pratiques

# Zones de sensibilité environnementale

Le long de votre itinéraire, vous allez traverser des zones de sensibilité liées à la présence d'une espèce ou d'un milieu particulier. Dans ces zones, un comportement adapté permet de contribuer à leur préservation. Pour plus d'informations détaillées, des fiches spécifiques sont accessibles pour chaque zone.

## **Zone\_regl1**

Période de sensibilité : Mai, Juin, Juillet, Août

Contact :

Contact zone règlementaire 1

Description zone règlementaire 1