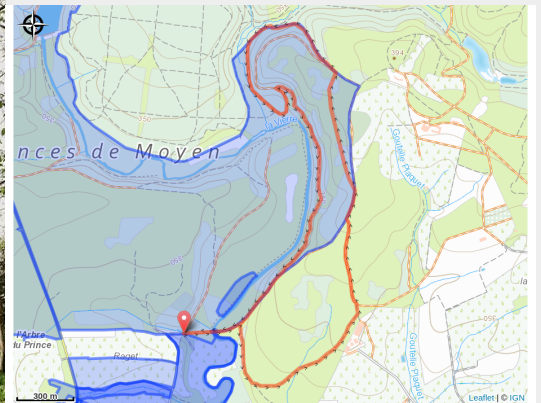


# Sentier des Araignans



(Les Explorateurs du Monde)



## Infos pratiques

---

Pratique : Pédestre

---

Longueur : 6.0 km

---

Dénivelé positif : 132 m

---

Difficulté : Facile

---

Type : Boucle

# Itinéraire

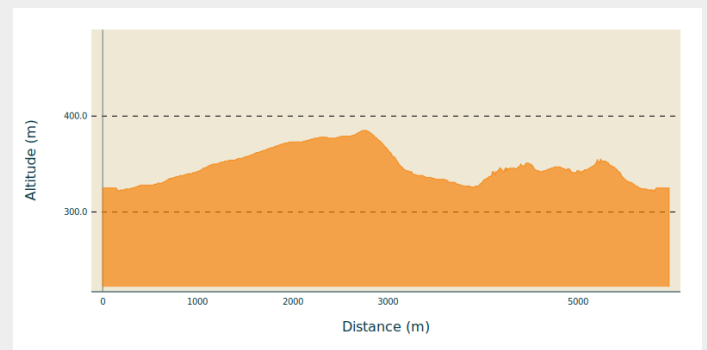
**Départ** : 6810 - Moyen

**Arrivée** : 6810 - Moyen

**Balisage** : ■ N1 - Bleu

**Communes** : 1. Chiny

## Profil altimétrique



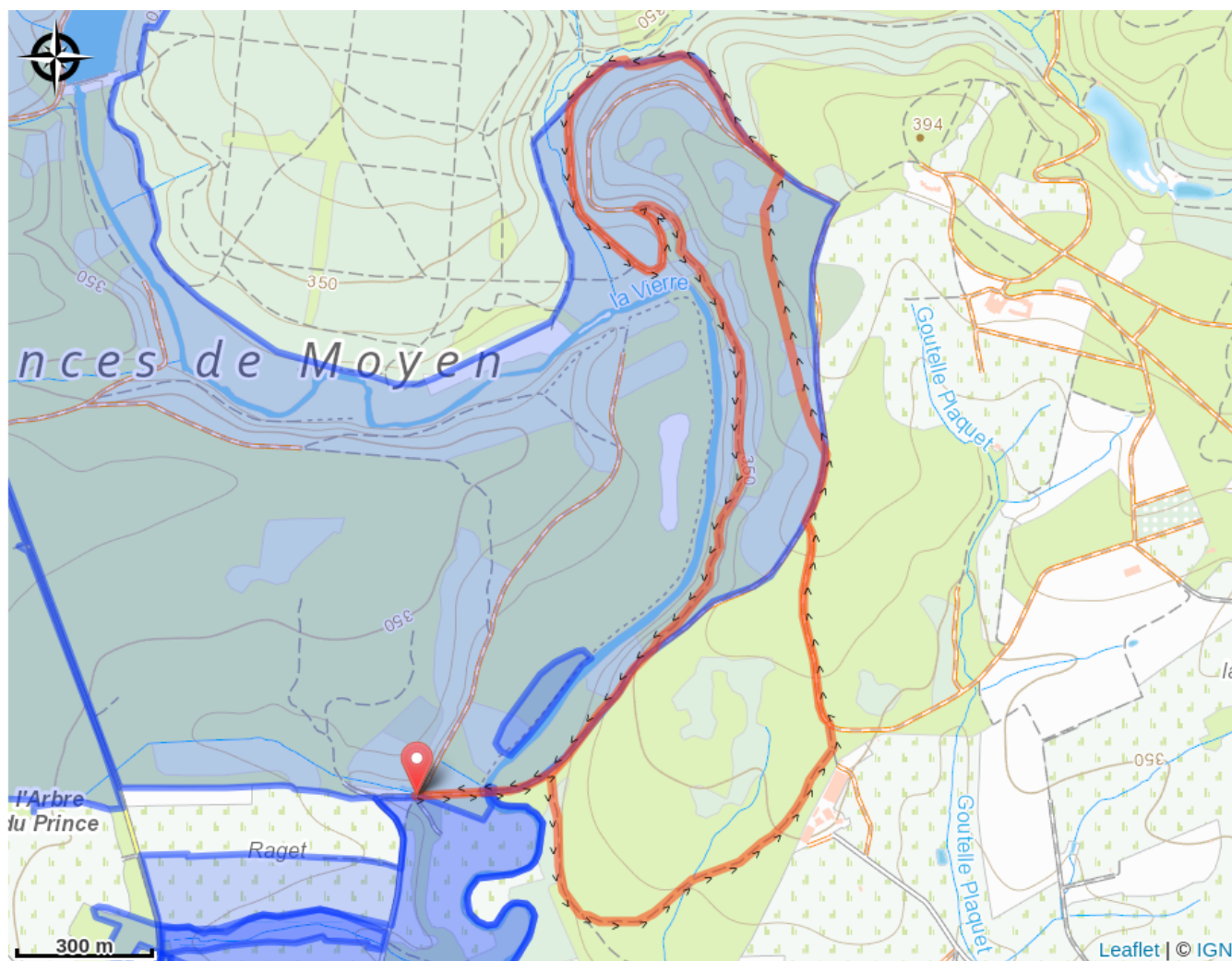
Altitude min 322 m Altitude max 385 m

Au départ de l'aire de loisirs de la Rochette dit "le pont de fer", le sentier des Araignans vous amènera à travers le bois des croisettes (propriété de la commune d'Aubange) jusqu'au ruisseau des Araignans.

Vous suivrez ce petit ruisseau torrentiel à l'eau clair et limpide pour rejoindre la Vierre qui, à son tour, vous raccompagnera jusqu'à votre point de départ.

Sauf en période de crue, vous aurez également la possibilité de retourner au "pont de fer" par l'autre rive de la Vierre en traversant celle-ci via un aménagement de pas japonais.

# Sur votre route...



# Toutes les informations pratiques

# Zones de sensibilité environnementale

Le long de votre itinéraire, vous allez traverser des zones de sensibilité liées à la présence d'une espèce ou d'un milieu particulier. Dans ces zones, un comportement adapté permet de contribuer à leur préservation. Pour plus d'informations détaillées, des fiches spécifiques sont accessibles pour chaque zone.

## Basse-Vierre

Période de sensibilité :

Contact :

[Biodiversité Wallonie](#)



## Forêt alluviale de la Chapelle du Maquis (Chiny)

Période de sensibilité :

Contact :

[Biodiversité Wallonie](#)

Site de grand intérêt biologique

## Les Croisettes de Suxy (Chiny)

Période de sensibilité :

Contact :

[Biodiversité Wallonie](#)

Site de grand intérêt biologique

## Aisances de Moyen

Période de sensibilité :

Contact :

[Biodiversité Wallonie](#)

Réserve naturelle domaniale