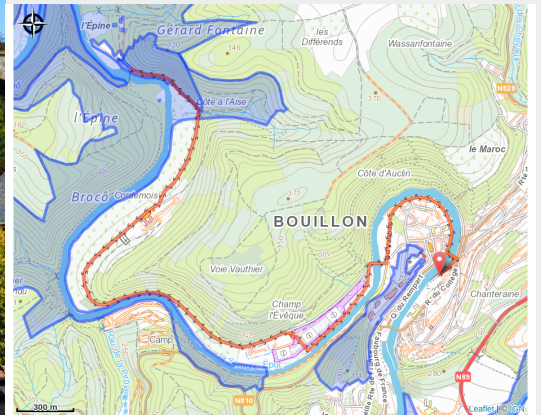


Sentier becasine BOUILLON n°3 Le patrimoine bouillonnais



(DENIS CLOSON)



Infos pratiques

Pratique : Pédestre

Longueur : 9.8 km

Dénivelé positif : 115 m

Type : Boucle

Accessibilité : PMR

Itinéraire

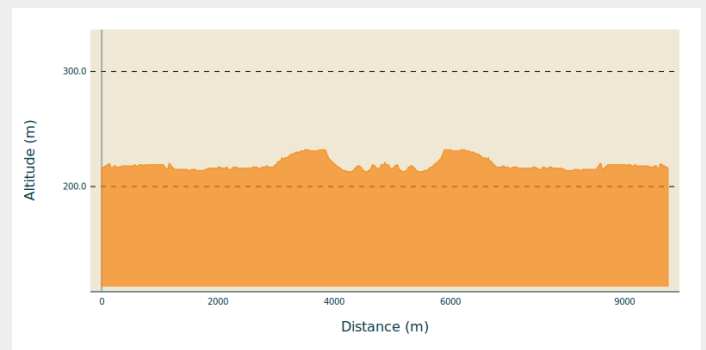
Départ : 6830 - Bouillon

Arrivée : 6830 - Bouillon

Balisage : Aucune signalétique

Communes : 1. Bouillon

Profil altimétrique



Altitude min 213 m Altitude max 232 m

Débutant à la Maison du Tourisme du Pays de Bouillon, cette balade vous permettra de longer la Semois en divers endroits et d'apercevoir la passerelle de l'Épine qui l'enjambe.

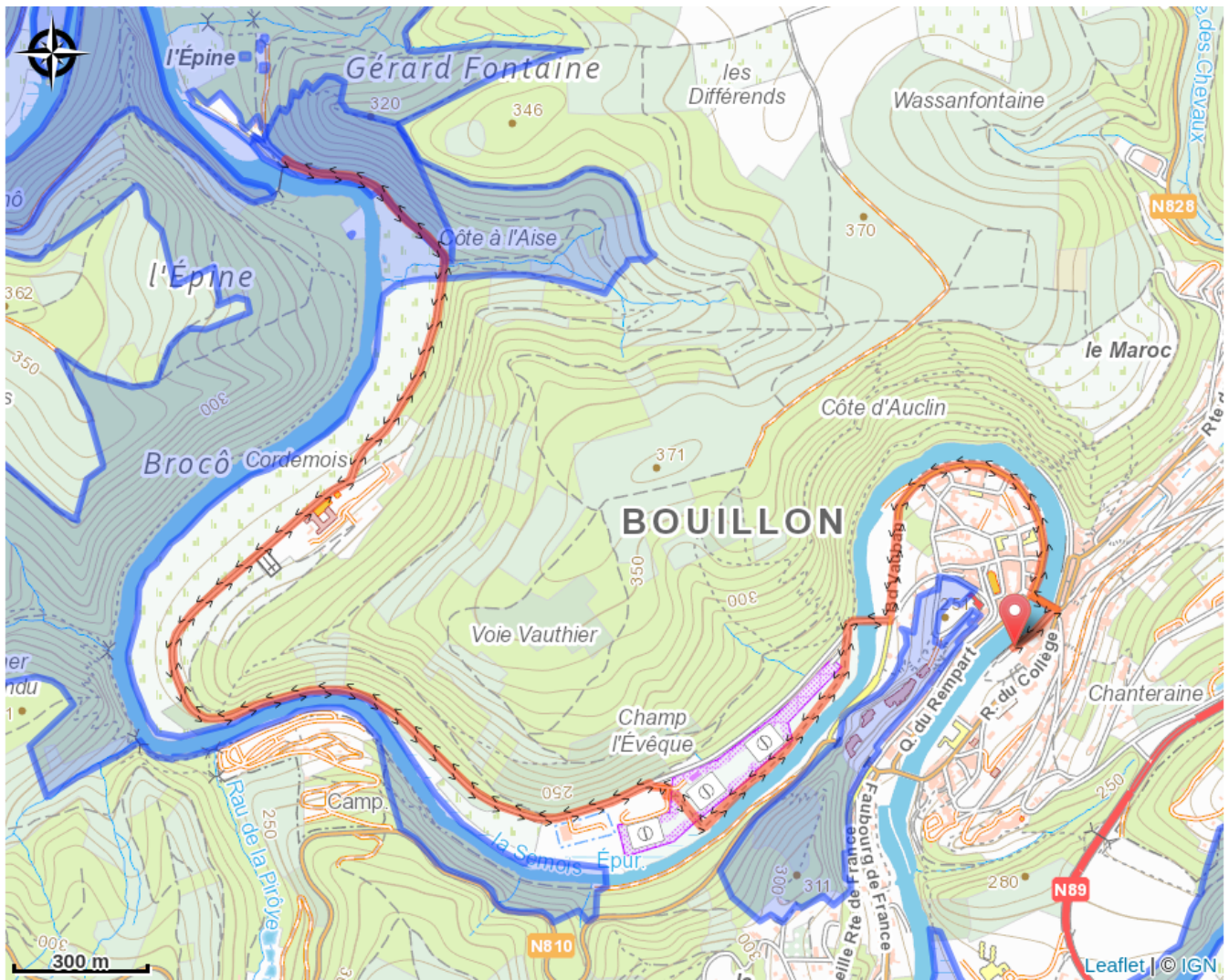
Le parcours vous offrira aussi l'opportunité de découvrir le pont de Cordemois,

l'abbaye Notre-Dame de Clairefontaine ainsi qu'une jolie vue sur le château fort.

En chemin, deux zones de repos vous seront proposées : une aire de pique-nique et de jeux à proximité du pont de Cordemois et une aire de pique-nique et de barbecue un peu avant la passerelle de l'Épine.

Il est important de bien se référer aux informations et points d'attention présents dans les brochures avant de se lancer sur un circuit. Retrouvez-les brochures sur le site du parc naturel de l'Ardenne Méridionale.

Sur votre route...



Toutes les informations pratiques

Accessibilité



Zones de sensibilité environnementale

Le long de votre itinéraire, vous allez traverser des zones de sensibilité liées à la présence d'une espèce ou d'un milieu particulier. Dans ces zones, un comportement adapté permet de contribuer à leur préservation. Pour plus d'informations détaillées, des fiches spécifiques sont accessibles pour chaque zone.

Bassin de la Semois de Bouillon à Alle

Période de sensibilité :

Contact :

[Biodiversité Wallonie](#)



Château-fort de Bouillon (Bouillon)

Période de sensibilité :

Contact :

[Biodiversité Wallonie](#)

Site de grand intérêt biologique

Le Tombeau du Géant (Bouillon)

Période de sensibilité :

Contact :

[Biodiversité Wallonie](#)

Site de grand intérêt biologique