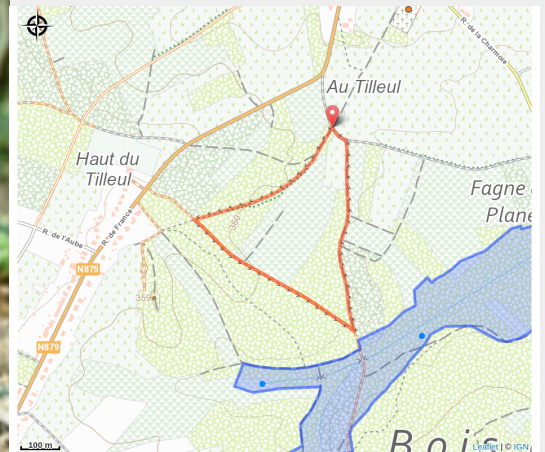


Le Sentier des Druides



(Adèle Reuter)



Infos pratiques

Pratique : Pédestre

Longueur : 1.6 km

Dénivelé positif : 20 m

Difficulté : Facile

Type : Boucle

Itinéraire

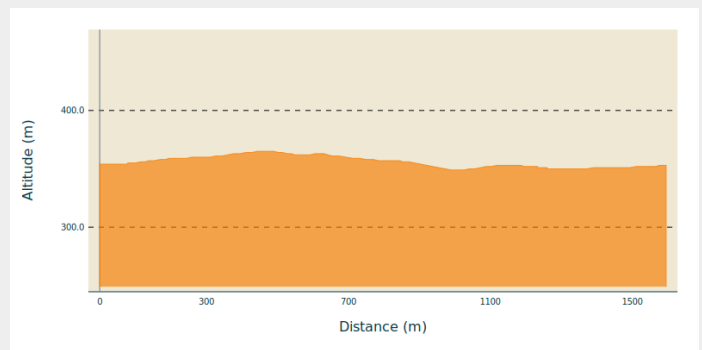
Départ : Rue des Minières, 6730 - Tintigny

Arrivée : Rue des Minières, 6730 - Tintigny

Balisage : ■ N1 - Bleu

Communes : 1. Tintigny

Profil altimétrique



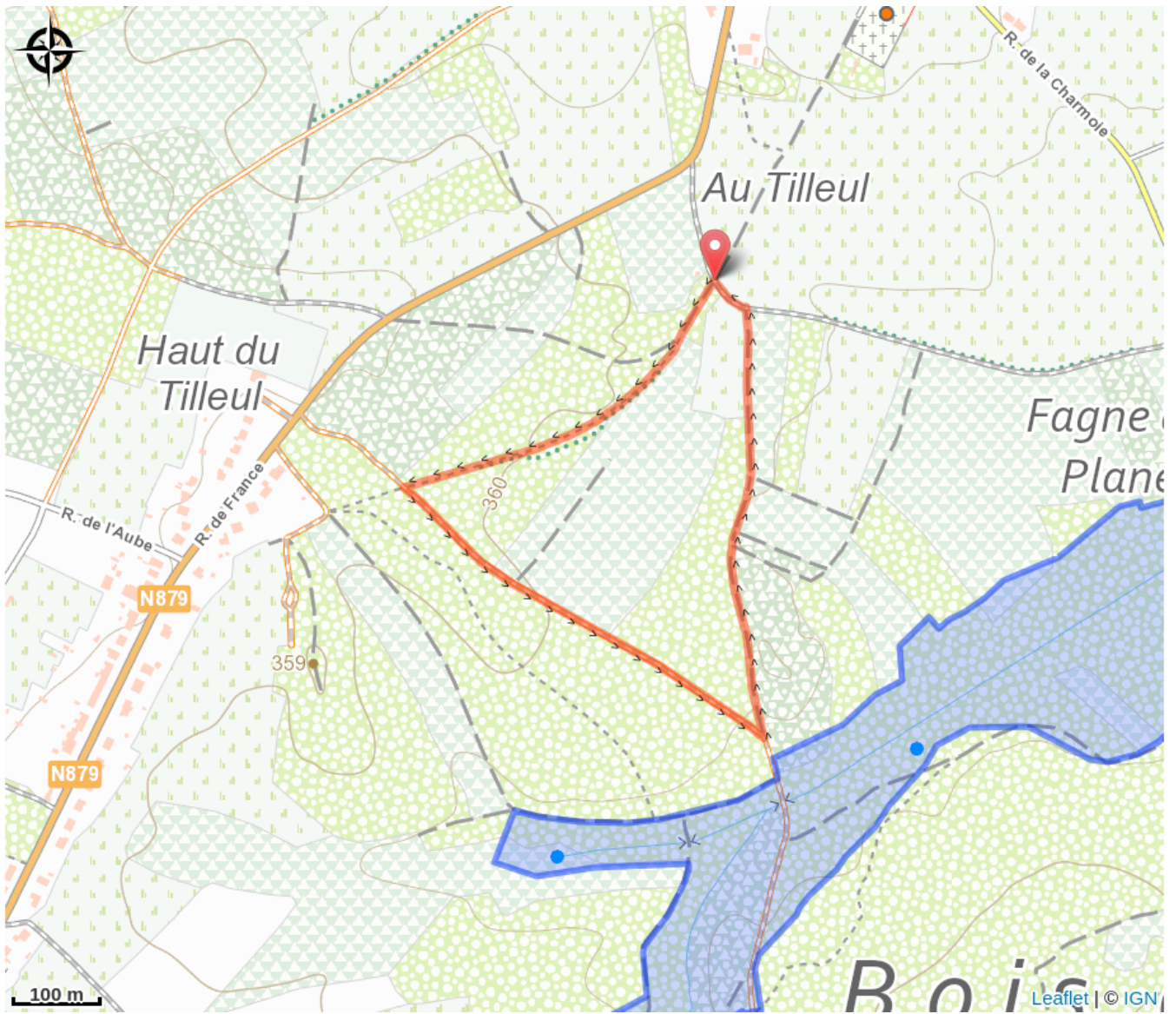
Altitude min 349 m Altitude max 365 m

Coordonnées GPS : [49°40'27.0"N 5°30'44.0"E](#). Pour accéder au sentier, vous pouvez vous garer au parking du cimetière de Tintigny ([rue des minières, B-6730 Tintigny](#)). Le sentier est balisé à partir de cet endroit. Parcours téléchargeable sur [Cirkwi](#). Distance : 1,6 km. Gratuit. Difficulté : facile. Non accessible en poussette. Chiens en laisse admis.

Laissez-vous surprendre par le monde fascinant des druides sur ce sentier d'apprentissage ludique. Apprenez à concocter votre propre potion, fabriquez une baguette magique et partez à la recherche de pierres extraordinaires. Découvrez les liens profonds qui unissent les druides à la nature tout en explorant le passé de la commune de Tintigny. Ce parcours vous invite, petits et grands, à vous amuser tout en redécouvrant l'histoire et les mystères de cet ancien savoir. À la fin, si vous faites partie des meilleurs apprentis, vous aurez le privilège de porter la majestueuse couronne des druides, symbole de votre immersion dans cet univers enchanté.

[Plus d'informations ici !](#)

Sur votre route...



Toutes les informations pratiques

Zones de sensibilité environnementale

Le long de votre itinéraire, vous allez traverser des zones de sensibilité liées à la présence d'une espèce ou d'un milieu particulier. Dans ces zones, un comportement adapté permet de contribuer à leur préservation. Pour plus d'informations détaillées, des fiches spécifiques sont accessibles pour chaque zone.

Bassin de la Semois de Etalle à Tintigny

Période de sensibilité :

Contact :

[Biodiversité Wallonie](#)

