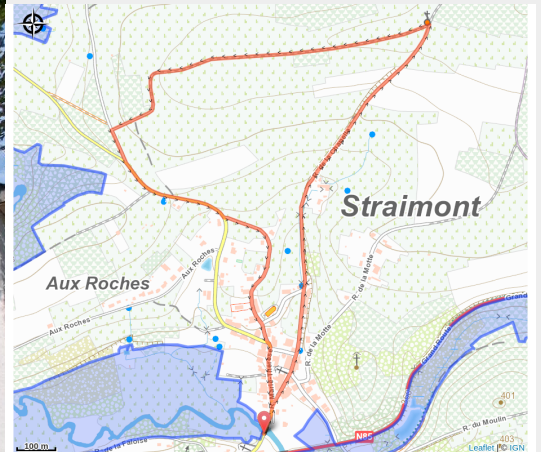


La chapelle - Herbeumont



(Libre de droit)



Infos pratiques

Pratique : Pédestre

Longueur : 3.4 km

Dénivelé positif : 80 m

Difficulté : Facile

Type : Boucle

Accessibilité : Poussette

Itinéraire

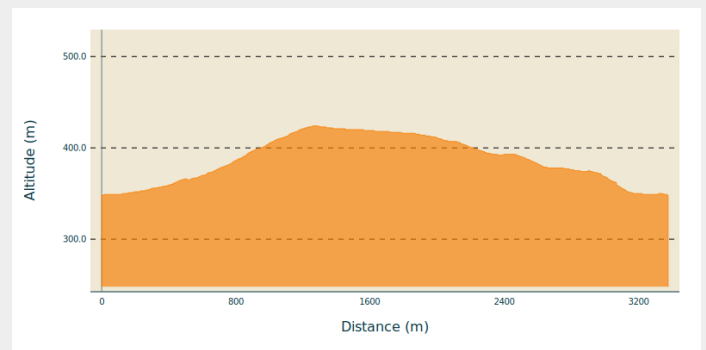
Départ : 6887 - Straimont

Arrivée : 6887 - Straimont

Balisage :  Triangle rectangle - Rouge

Communes : 1. Herbeumont

Profil altimétrique



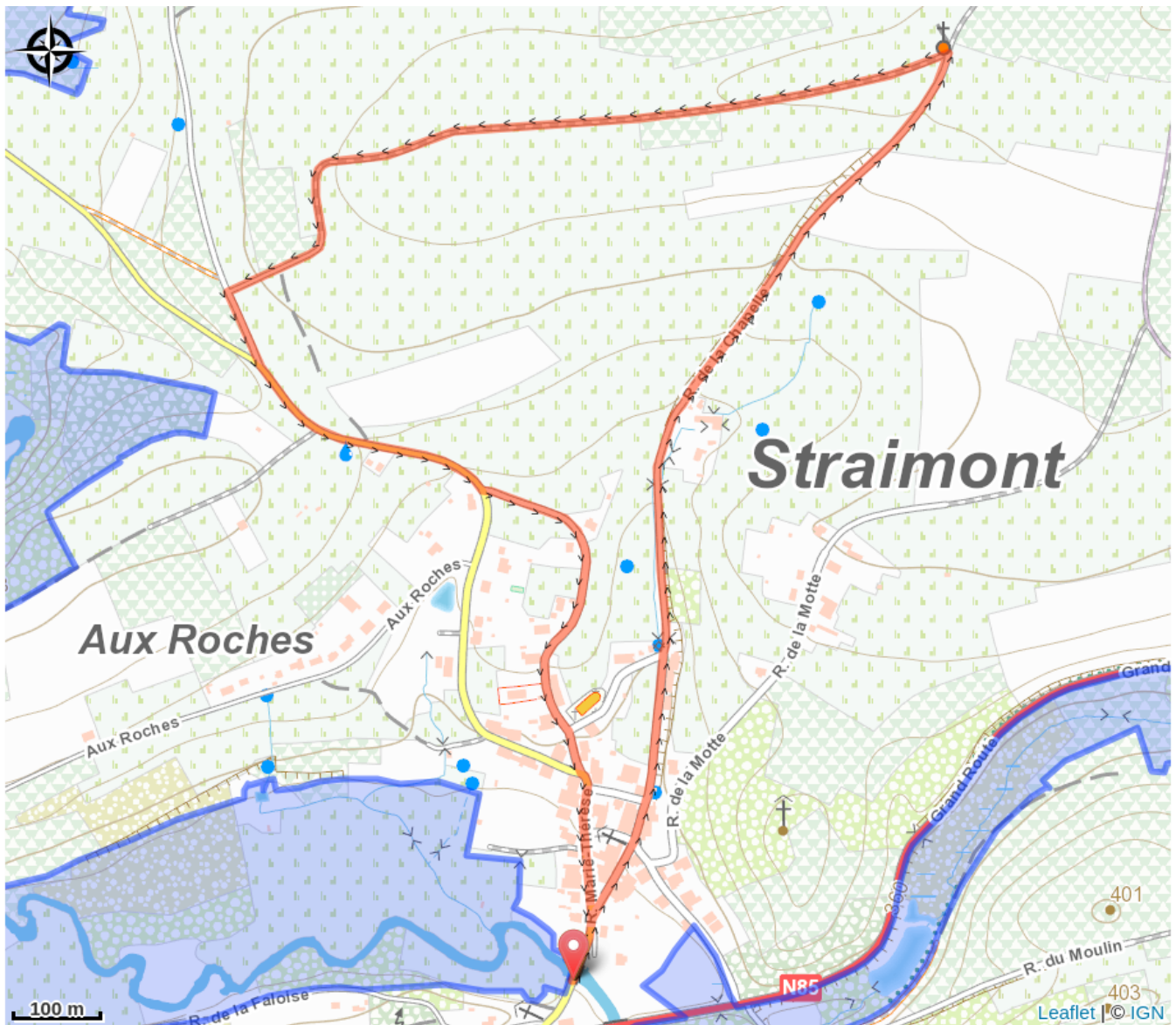
Altitude min 348 m Altitude max 424 m

Une promenade pour découvrir Straimont dans la commune d'Herbeumont.

Marchez à travers les sentiers, champs et village. Vous passerez devant l'église, les lavoirs et la petite chapelle du village.

Balade facile, sans trop de dénivelés, en majeure partie asphaltée.

Sur votre route...



Toutes les informations pratiques

Accessibilité

Poussette

Zones de sensibilité environnementale

Le long de votre itinéraire, vous allez traverser des zones de sensibilité liées à la présence d'une espèce ou d'un milieu particulier. Dans ces zones, un comportement adapté permet de contribuer à leur préservation. Pour plus d'informations détaillées, des fiches spécifiques sont accessibles pour chaque zone.

Haute-Vierre

Période de sensibilité :

Contact :

[Biodiversité Wallonie](#)



Basse-Vierre

Période de sensibilité :

Contact :

[Biodiversité Wallonie](#)



Vallée de la haute Vierre (Bertrix; Herbeumont)

Période de sensibilité :

Contact :

[Biodiversité Wallonie](#)

Site de grand intérêt biologique

Vallee de la Vierre

Période de sensibilité :

Contact :

[Biodiversité Wallonie](#)

Réserve naturelle agréée

Fange de Straimont (Herbeumont)

Période de sensibilité :

Contact :

[Biodiversité Wallonie](#)

Site de grand intérêt biologique

Vallée de la basse Vierre (Chiny; Herbeumont; Neufchâteau)

Période de sensibilité :

Contact :

[Biodiversité Wallonie](#)

Site de grand intérêt biologique