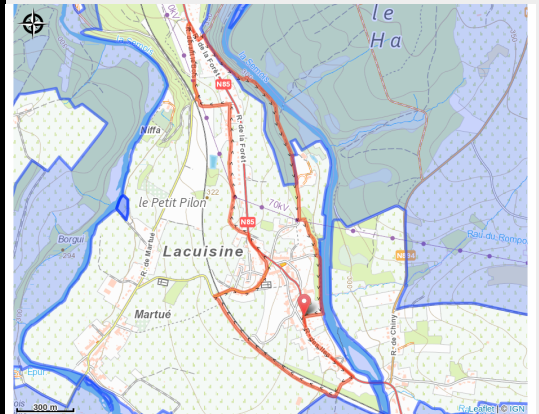


Par la Semois



No photo



Infos pratiques

Pratique : Pédestre

Longueur : 5.5 km

Dénivelé positif : 108 m

Difficulté : Moyen

Type : Boucle

Itinéraire

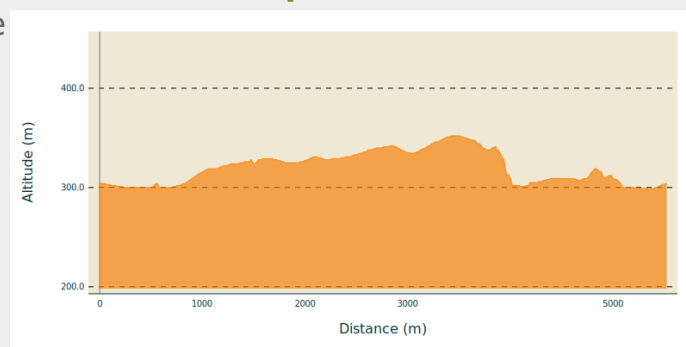
Départ : 14 Rue des Iles, 6821 - Lacuisine

Arrivée : 14 Rue des Iles, 6821 - Lacuisine

Balisage : ■ N1 - Vert

Communes : 1. Florenville

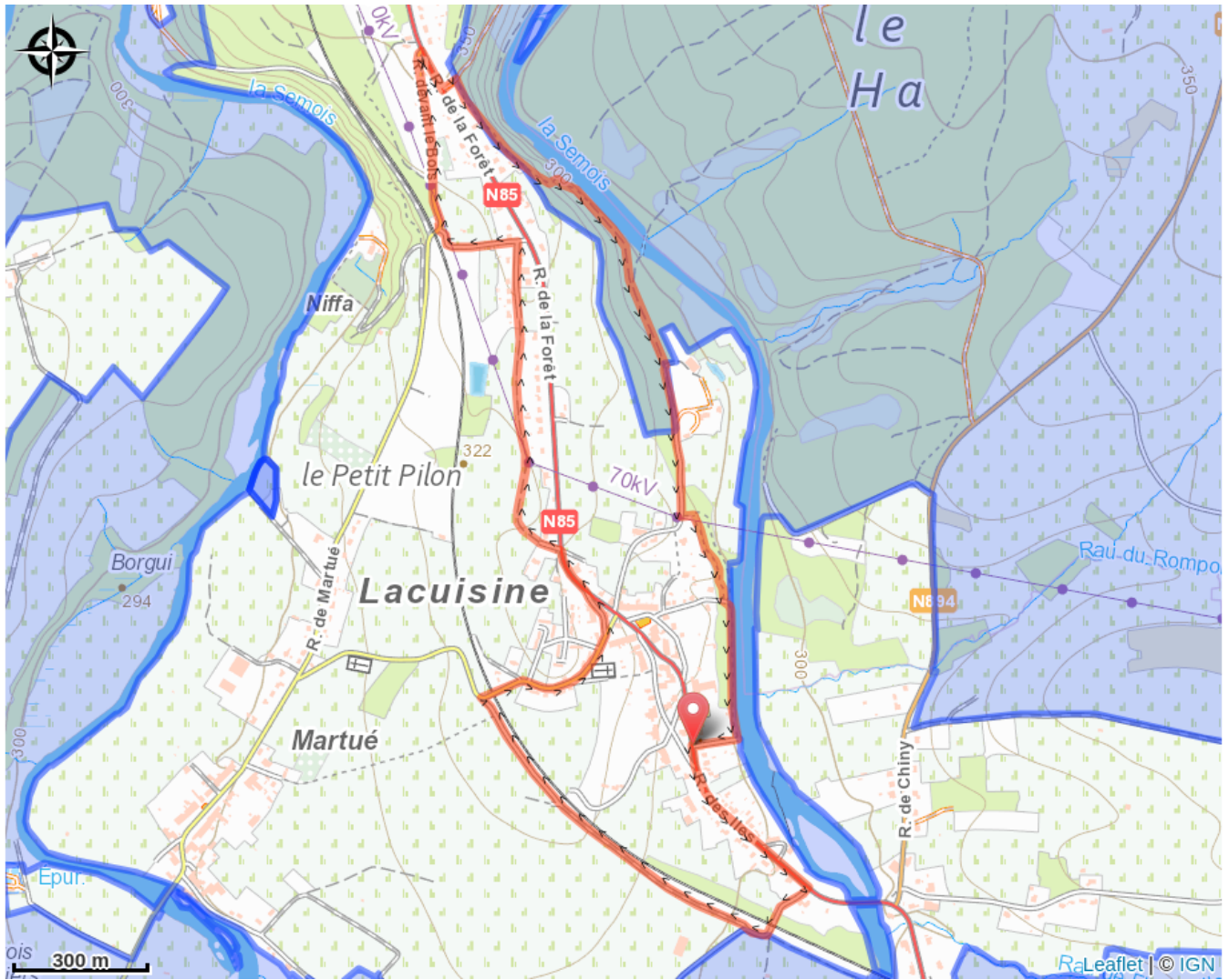
Profil altimétrique



Altitude min 298 m Altitude max 352 m

Cette promenade au départ de Lacuisine longe la Semois avant de grimper, par un sentier escarpé, vers la crête où se dévoile le point de vue du Rocher fendu. Le retour s'effectue ensuite par un chemin agréable.

Sur votre route...



Toutes les informations pratiques

Zones de sensibilité environnementale

Le long de votre itinéraire, vous allez traverser des zones de sensibilité liées à la présence d'une espèce ou d'un milieu particulier. Dans ces zones, un comportement adapté permet de contribuer à leur préservation. Pour plus d'informations détaillées, des fiches spécifiques sont accessibles pour chaque zone.

Bassin de la Semois de Jamoigne à Chiny

Période de sensibilité :

Contact :

[Biodiversité Wallonie](#)



Bassin de la Semois de Florenville à Auby

Période de sensibilité :

Contact :

[Biodiversité Wallonie](#)



Ile de Pinco (Chiny)

Période de sensibilité :

Contact :

[Biodiversité Wallonie](#)

Site de grand intérêt biologique