
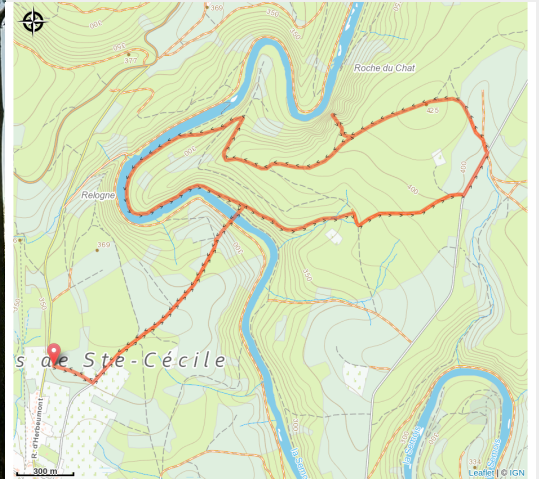


Roche du Chat



(Les Explorateurs du Monde)



Infos pratiques

Pratique : Pédestre

Longueur : 8.6 km

Dénivelé positif : 330 m

Difficulté : Difficile

Type : Boucle

Itinéraire

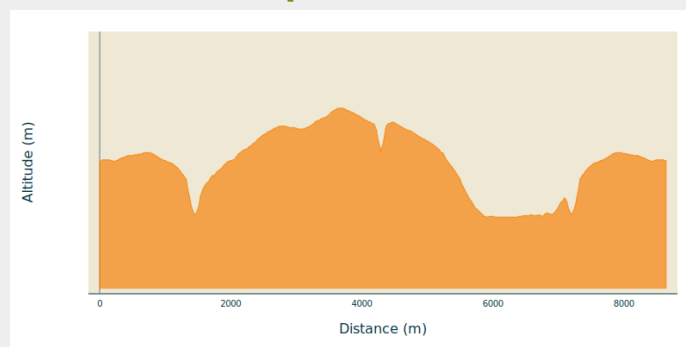
Départ : 6824 - Chassepierre

Arrivée : 6824 - Chassepierre

Balisage : ■ N1 (Piéton) - Jaune

Communes : 1. Florenville

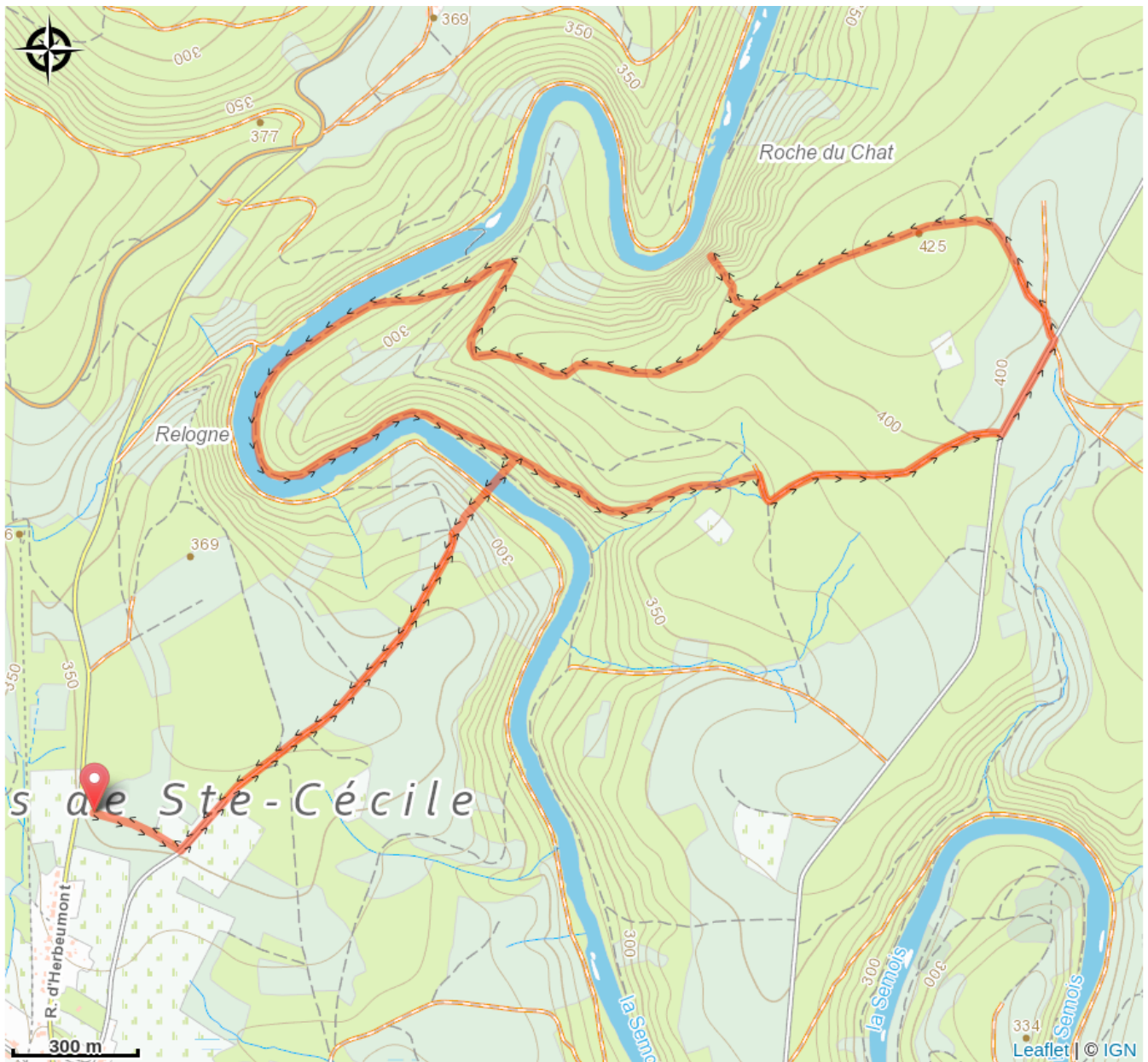
Profil altimétrique



Altitude min 273 m Altitude max 425 m

Incontournable du territoire, ce sentier traverse la Semois via la passerelle himalayenne, reliant Sainte-Cécile aux Épioux. Le point de vue du Rocher du Chat vaut à lui seul le détour.

Sur votre route...



Toutes les informations pratiques

Zones de sensibilité environnementale

Le long de votre itinéraire, vous allez traverser des zones de sensibilité liées à la présence d'une espèce ou d'un milieu particulier. Dans ces zones, un comportement adapté permet de contribuer à leur préservation. Pour plus d'informations détaillées, des fiches spécifiques sont accessibles pour chaque zone.

Bassin de la Semois de Florenville à Auby

Période de sensibilité :

Contact :

[Biodiversité Wallonie](#)

