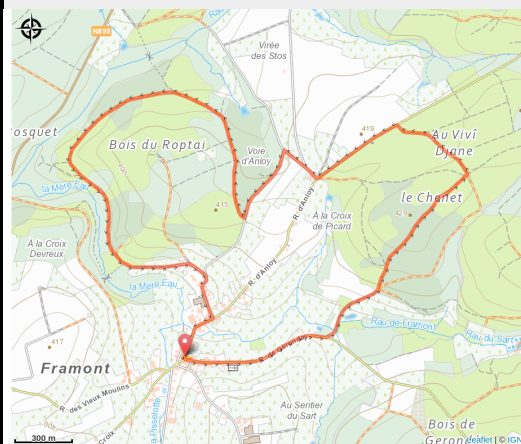


# Framont : Du Vivi Djane



No photo



## Infos pratiques

Pratique : Pédestre

Durée : 1 h 45

Longueur : 7.1 km

Dénivelé positif : 104 m

Difficulté : Facile

Type : Boucle

Accessibilité : Poussette

# Itinéraire

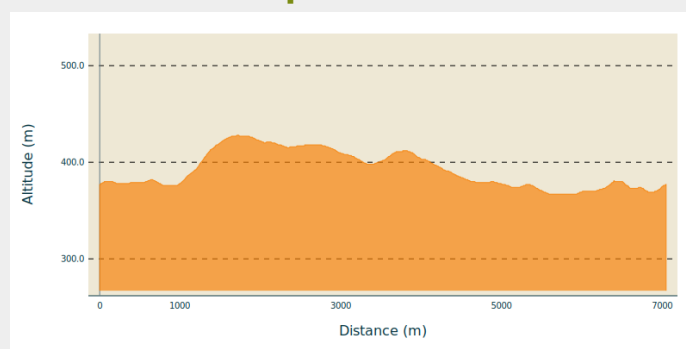
**Départ** : 6853 - Framont

**Arrivée** : 6853 - Framont

**Balisage** : ◆ Losange - Bleu

**Communes** : 1. Paliseul

## Profil altimétrique

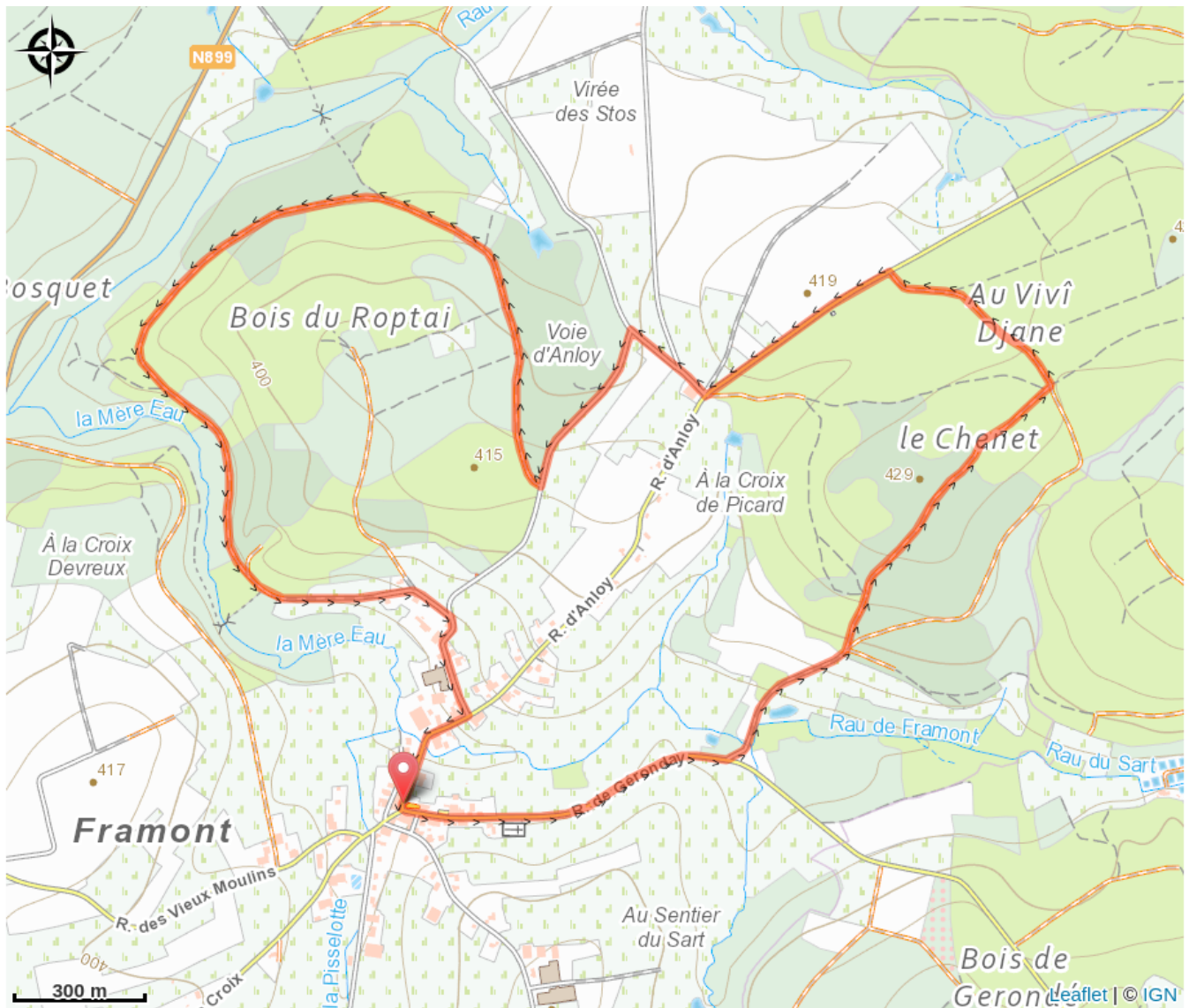


Altitude min 367 m Altitude max 428 m

Partez pour une belle balade familiale à travers champs et forêts. De charmants grands chemins ou petites routes de campagnes vous feront découvrir les jolis paysages agricoles de Framont. Beaux passages aussi dans une forêt calme, traversée par un sympathique ruisseau.

Passage à coté de l'ancien moulin à eau de Framont, à la fin de la promenade.

# Sur votre route...



# Toutes les informations pratiques

## Accessibilité

---

Poussette