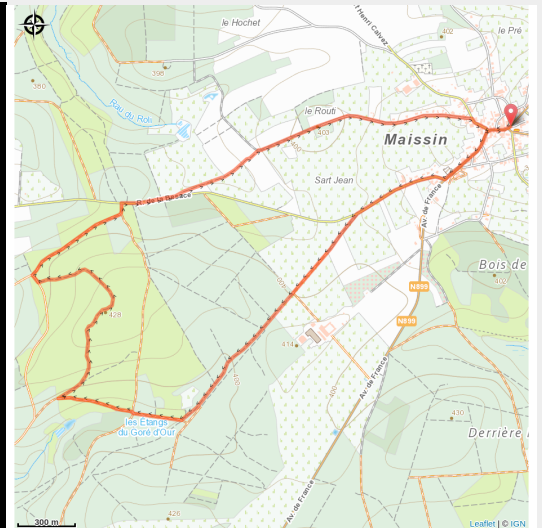


Maissin : Du chêne à cinq troncs



Infos pratiques

Pratique : Pédestre

Durée : 1 h 40

Longueur : 7.4 km

Dénivelé positif : 116 m

Difficulté : Facile

Type : Boucle

Itinéraire

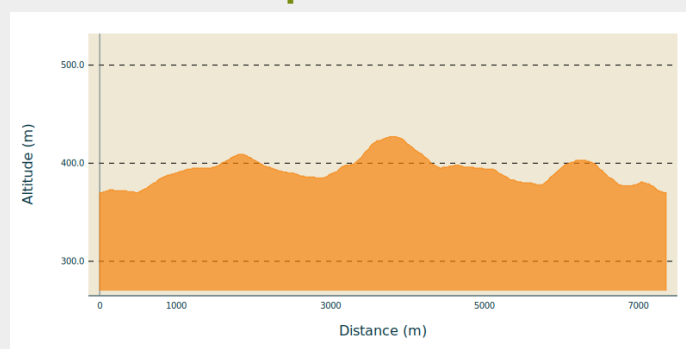
Départ : Av. du Commandant de Laage de Meux, 6852 - Maissin

Arrivée : Av. du Commandant de Laage de Meux, 6852 - Maissin

Balisage : + Croix - Bleue

Communes : 1. Paliseul

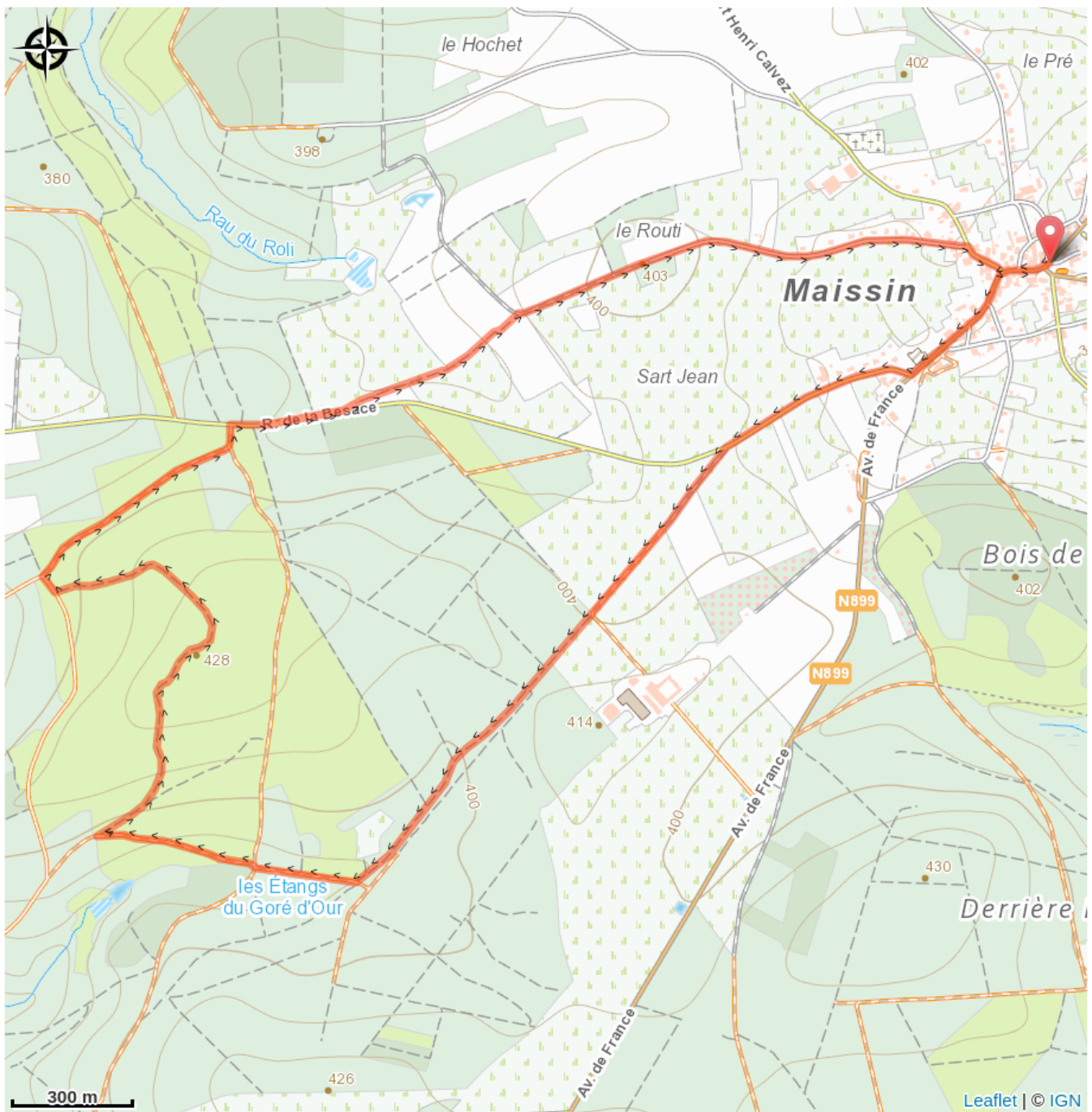
Profil altimétrique



Altitude min 370 m Altitude max 427 m

Profitez de cette agréable promenade dans les bois au départ du village de Maissin.

Sur votre route...



Toutes les informations pratiques