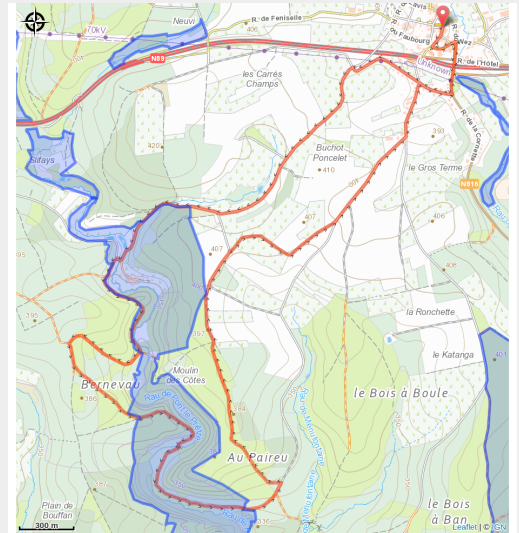


Fays-les-Veneurs : Aux moulins de Pont le Prêtre



(MTPBA)



Infos pratiques

Pratique : Pédestre

Durée : 2 h 30

Longueur : 10.6 km

Dénivelé positif : 217 m

Difficulté : Facile

Type : Boucle

Itinéraire

Départ : 6856 - Fays-les-Veneurs

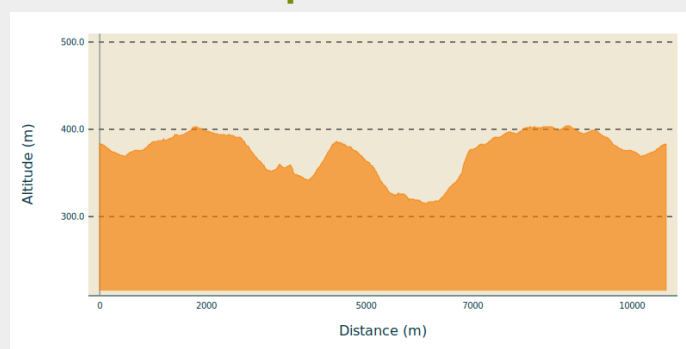
Arrivée : 6856 - Fays-les-Veneurs

Balisage : ◆ Losange - Vert

Communes : 1. Paliseul

2. Bouillon

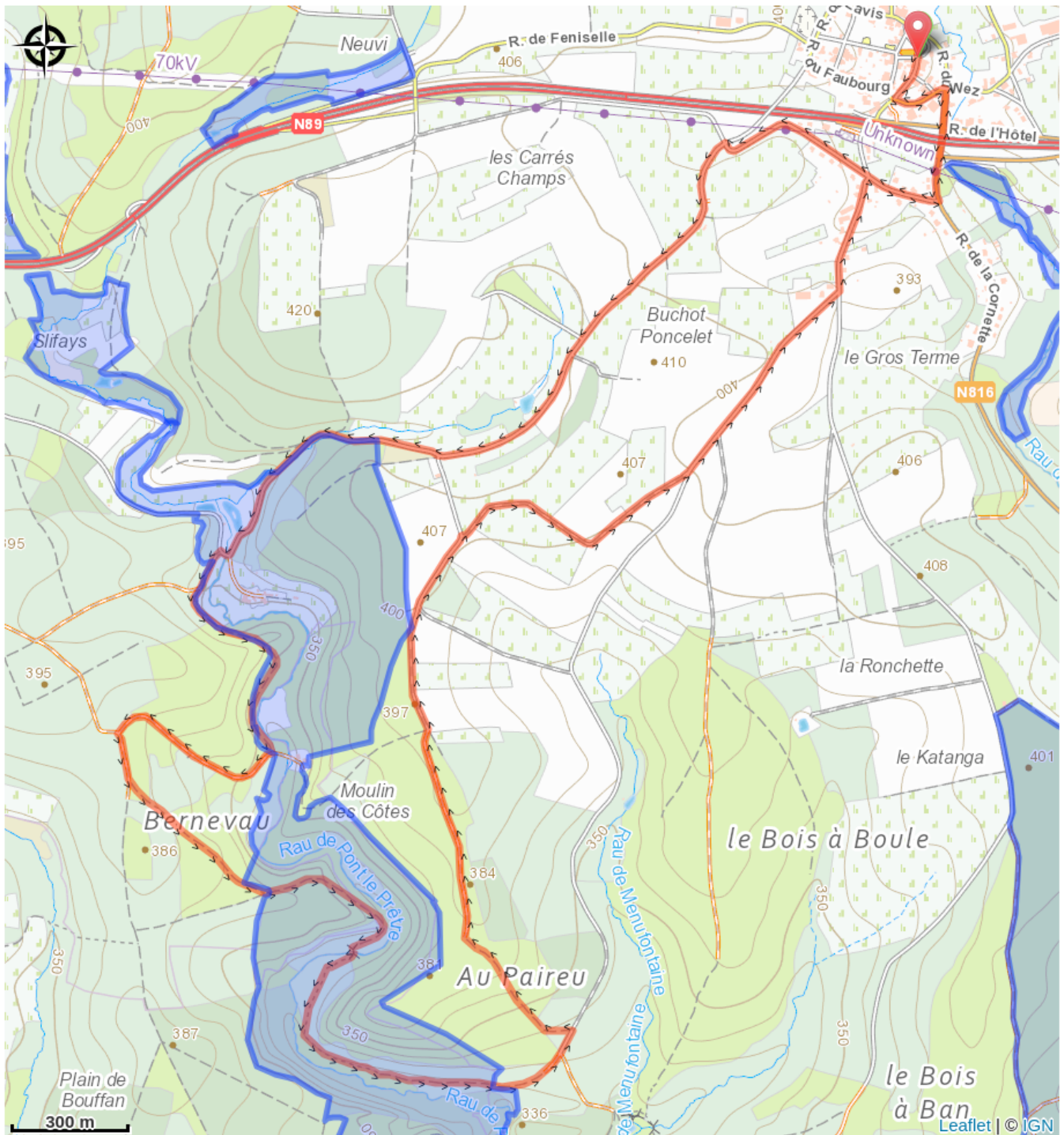
Profil altimétrique



Altitude min 315 m Altitude max 404 m

Découverte de la vallée du Pont le Prêtre et les deux moulins dans un cadre enchanteur. Au départ du village la promenade fait un aller retour sur la route pendant quelques kilomètres. Il y a moyen de se rapprocher en voiture.

Sur votre route...



Toutes les informations pratiques

Zones de sensibilité environnementale

Le long de votre itinéraire, vous allez traverser des zones de sensibilité liées à la présence d'une espèce ou d'un milieu particulier. Dans ces zones, un comportement adapté permet de contribuer à leur préservation. Pour plus d'informations détaillées, des fiches spécifiques sont accessibles pour chaque zone.

Vallée du Ruisseau des Aleines

Période de sensibilité :

Contact :

[Biodiversité Wallonie](#)



Prairies humides de Slifays (Paliseul)

Période de sensibilité :

Contact :

[Biodiversité Wallonie](#)

Site de grand intérêt biologique

Ruisseau de Fays les Veneurs (Paliseul)

Période de sensibilité :

Contact :

[Biodiversité Wallonie](#)

Site de grand intérêt biologique