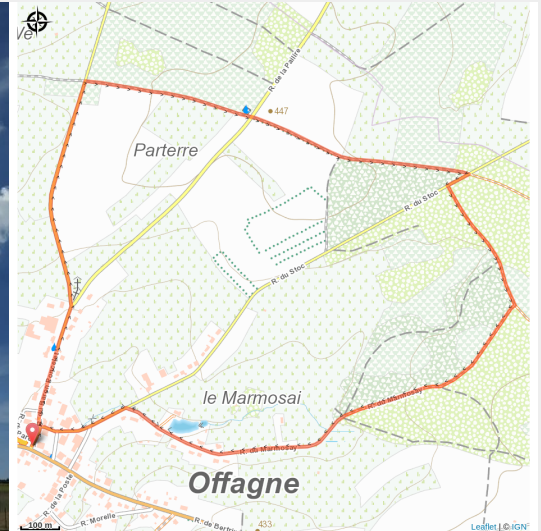


# Offagne : Le Stoc



(MTPBA)



## Infos pratiques

Pratique : Pédestre

Durée : 1 h

Longueur : 4.1 km

Dénivelé positif : 60 m

Difficulté : Facile

Type : Boucle

Accessibilité : Poussette

# Itinéraire

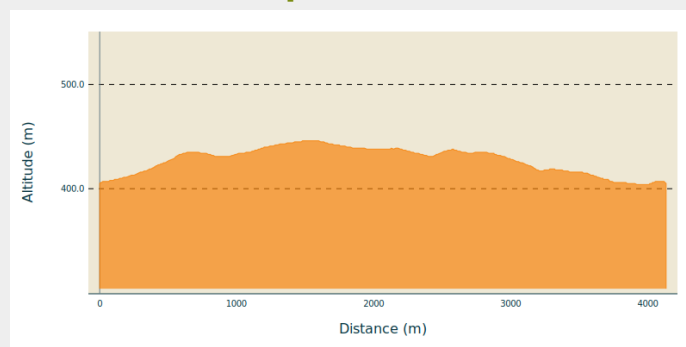
**Départ** : 6850 - Offagne

**Arrivée** : 6850 - Offagne

**Balisage** : ■ Rectangle vertical - Rouge

**Communes** : 1. Paliseul

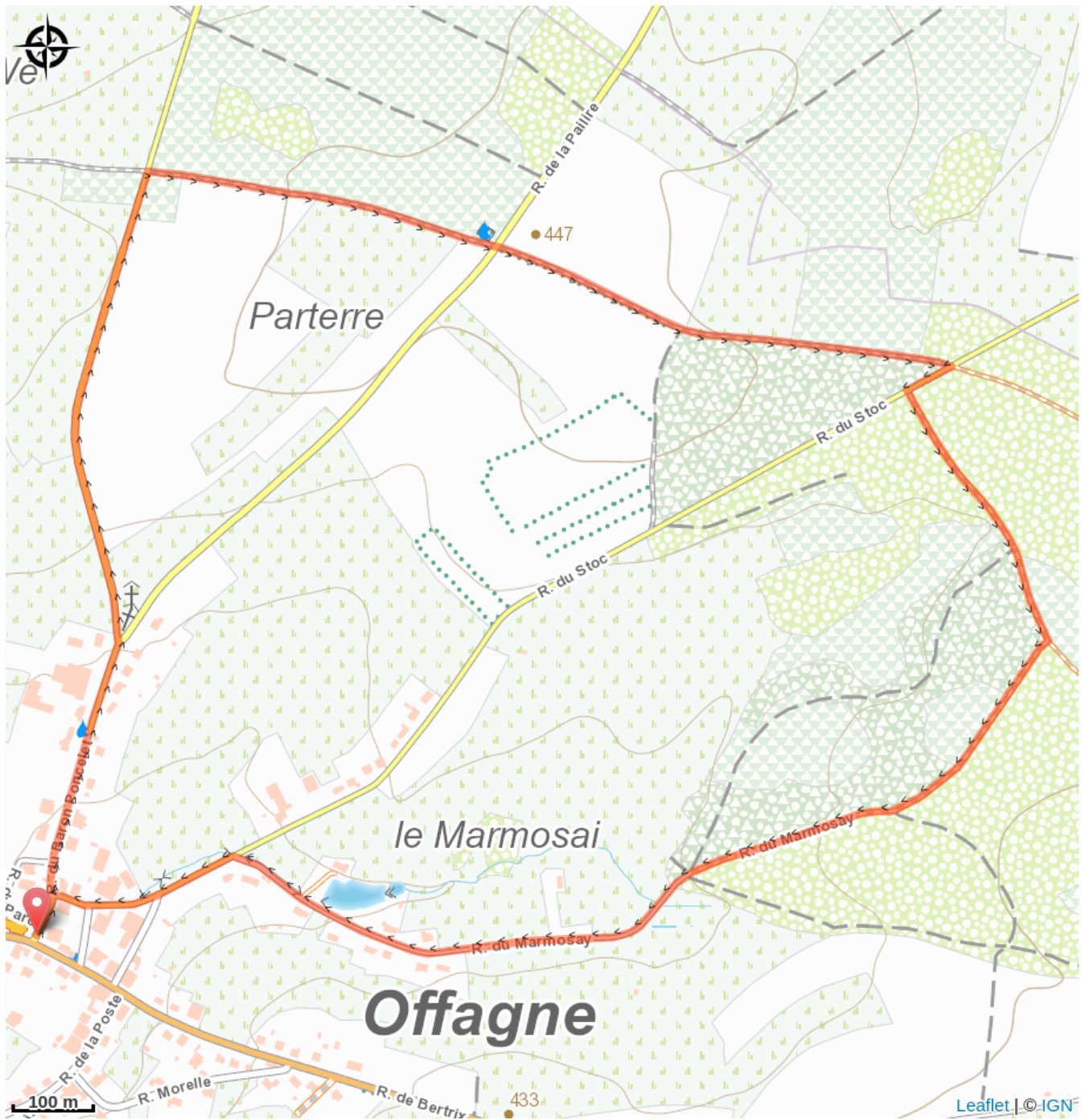
## Profil altimétrique



Altitude min 404 m Altitude max 446 m

Promenade facile autour d'Offagne en partie commune avec le GR 129.

# Sur votre route...



# Toutes les informations pratiques

## Accessibilité

---

Poussette