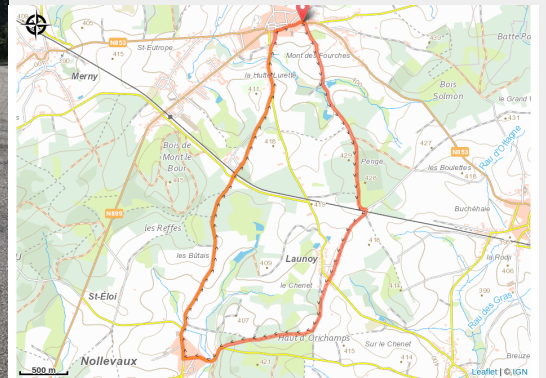


Paliseul : De Périgé



(MTBA)



Infos pratiques

Pratique : Pédestre

Durée : 2 h 15

Longueur : 9.5 km

Dénivelé positif : 143 m

Difficulté : Facile

Type : Boucle

Itinéraire

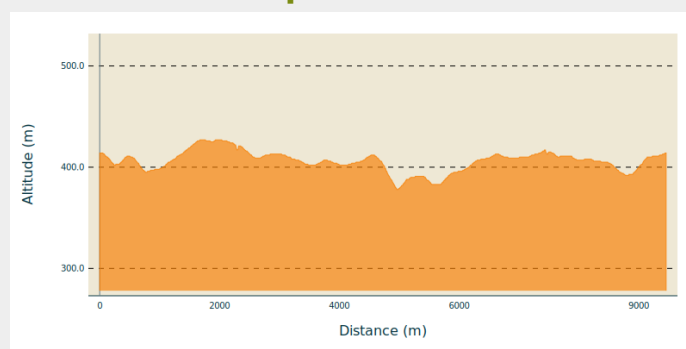
Départ : 6850 - Paliseul

Arrivée : 6850 - Paliseul

Balisage : ■ Rectangle vertical - Bleu

Communes : 1. Paliseul

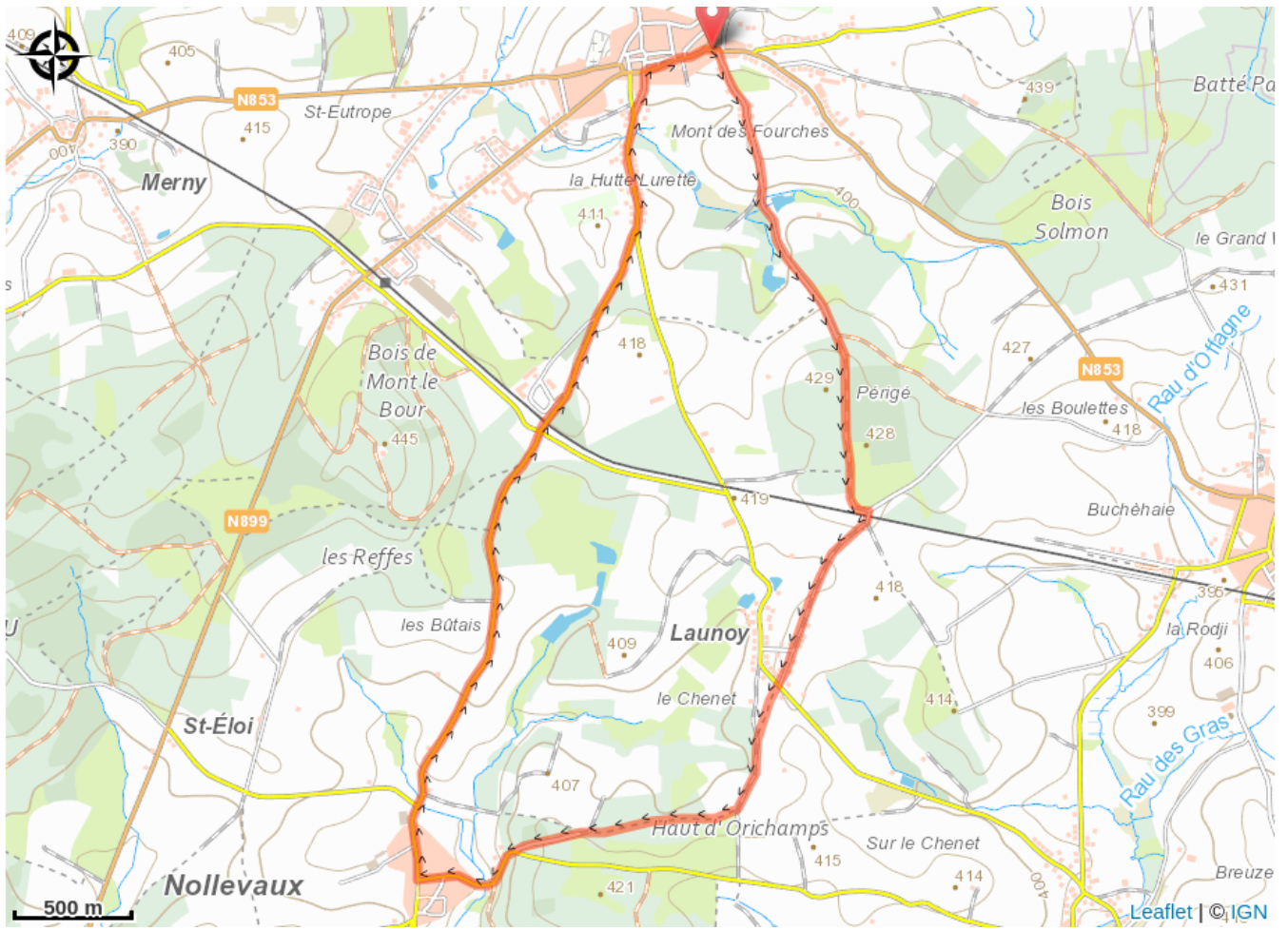
Profil altimétrique



Altitude min 378 m Altitude max 427 m

Cette promenade facile à travers de beaux chemins forestiers ou de petites routes de campagnes (5 km) vous emmène dans des paysages agricoles et villageois. Vous y découvrirez aussi les traces de Paul Verlaine avec un panneau explicatif. Une promenade lui est entièrement dédiée.

Sur votre route...



Toutes les informations pratiques

Zones de sensibilité environnementale

Le long de votre itinéraire, vous allez traverser des zones de sensibilité liées à la présence d'une espèce ou d'un milieu particulier. Dans ces zones, un comportement adapté permet de contribuer à leur préservation. Pour plus d'informations détaillées, des fiches spécifiques sont accessibles pour chaque zone.

Au Grand Gérot (Paliseul)

Période de sensibilité :

Contact :

[Biodiversité Wallonie](#)

Site de grand intérêt biologique

Etang des Canes (Paliseul)

Période de sensibilité :

Contact :

[Biodiversité Wallonie](#)

Site de grand intérêt biologique

Les Liettes (Paliseul)

Période de sensibilité :

Contact :

[Biodiversité Wallonie](#)

Site de grand intérêt biologique

Prairies humides bordant le Bois de Neuvi (Paliseul)

Période de sensibilité :

Contact :

[Biodiversité Wallonie](#)

Site de grand intérêt biologique

Ru de l'Entrope Fontaine (Paliseul)

Période de sensibilité :

Contact :

