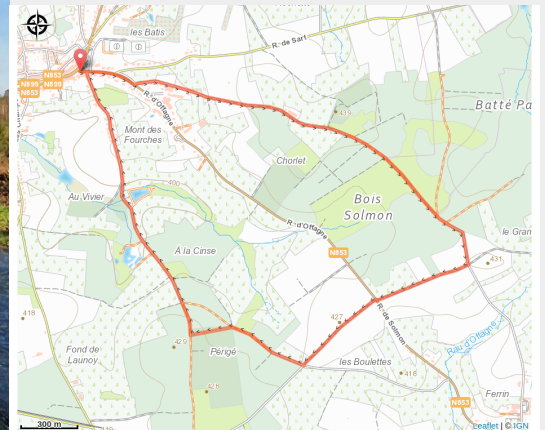


# Paliseul : Paul Verlaine



(MTBA)



## Infos pratiques

Pratique : Pédestre

Durée : 1 h 10

Longueur : 5.9 km

Dénivelé positif : 75 m

Difficulté : Facile

Type : Boucle

Accessibilité : PMR, Poussette

# Itinéraire

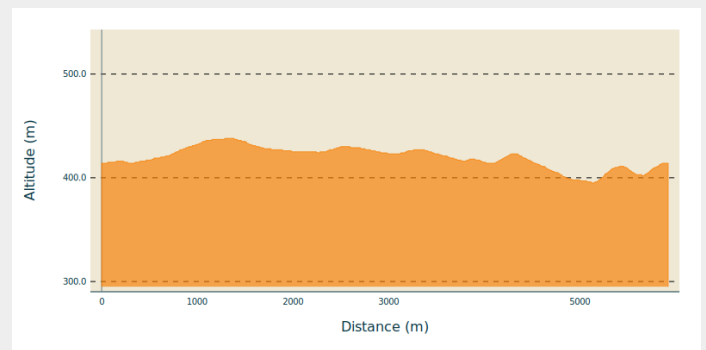
**Départ** : 6850 - Paliseul

**Arrivée** : Chapelle St Roch, 6850 - Paliseul

**Balisage** :  Piéton - Rectangle avec incrustation - Bleu

**Communes** : 1. Paliseul  
2. Bertrix

## Profil altimétrique



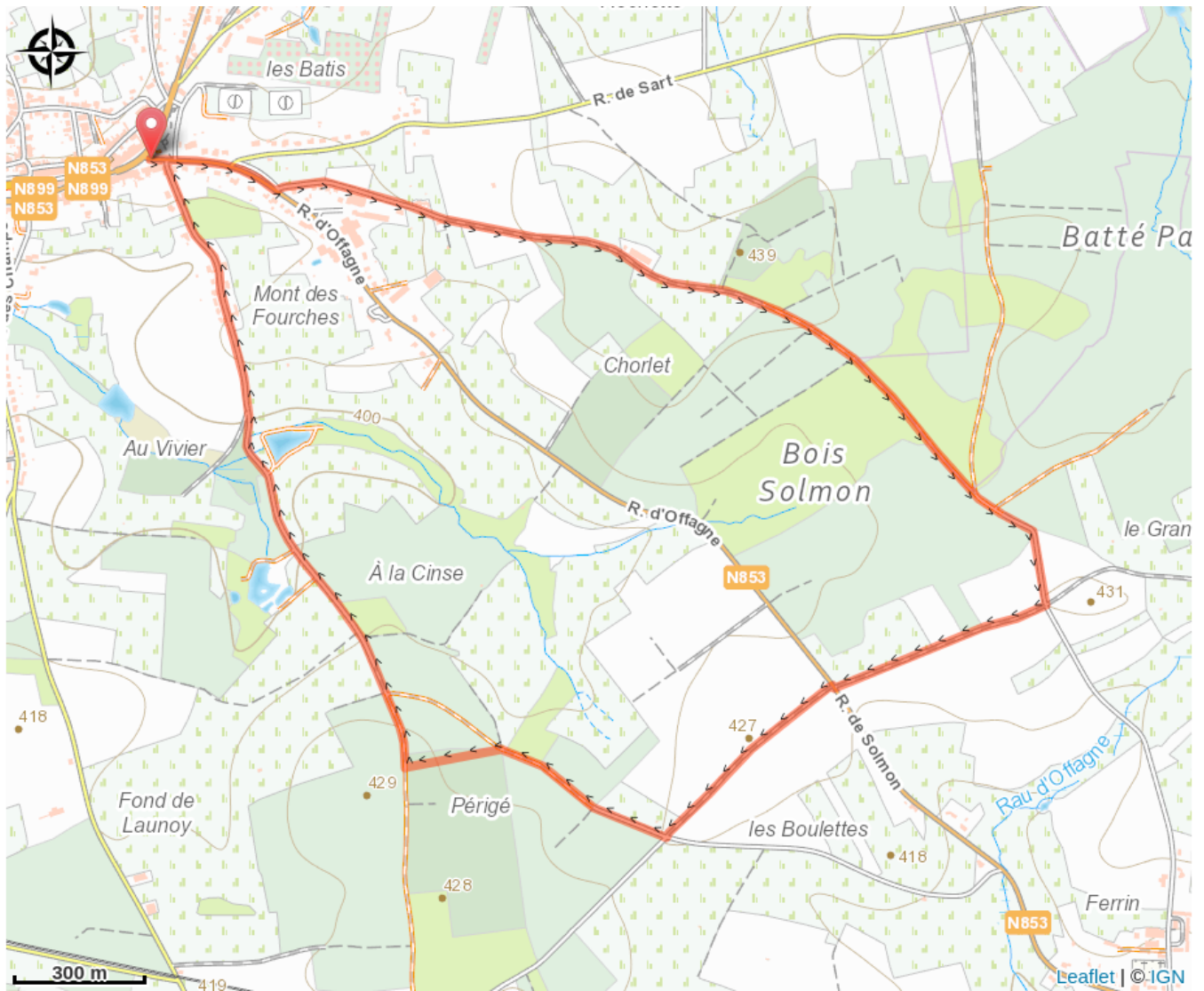
Altitude min 395 m Altitude max 438 m

Cette facile et jolie promenade vous donne des informations via 6 panneaux didactiques sur le poète Paul Verlaine.

Ces écriteaux retracent l'histoire personnelle de Paul Verlaine dans ce coin d'Ardenne, l'histoire de sa famille, les endroits qu'il a fréquentés dans la région, son attachement à la faune et la flore...

Les paysages ouverts s'alternent entre des zones de forêts et de campagnes avec des vues aussi sur les petits villages environnants.

# Sur votre route...



# Toutes les informations pratiques

## Accessibilité

---



PMR Poussette