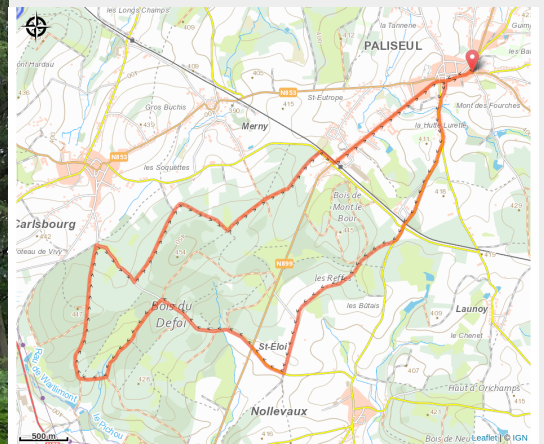


Paliseul : Route du bois du Defoy



(MTPBA)



Infos pratiques

Pratique : Pédestre

Durée : 4 h

Longueur : 14.3 km

Dénivelé positif : 193 m

Difficulté : Facile

Type : Boucle

Itinéraire

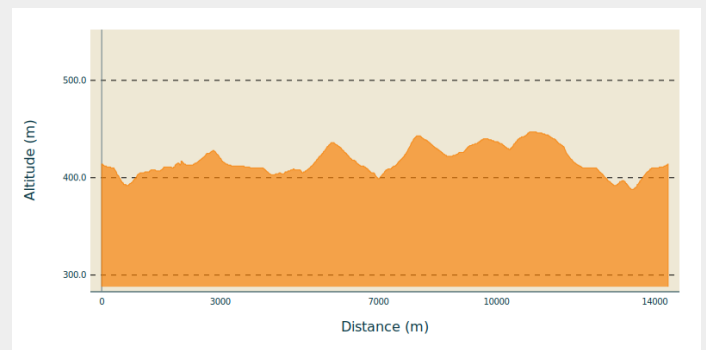
Départ : 6850 - Paliseul

Arrivée : 6850 - Paliseul

Balisage : ■ N1 (Piéton) - Jaune

Communes : 1. Paliseul

Profil altimétrique

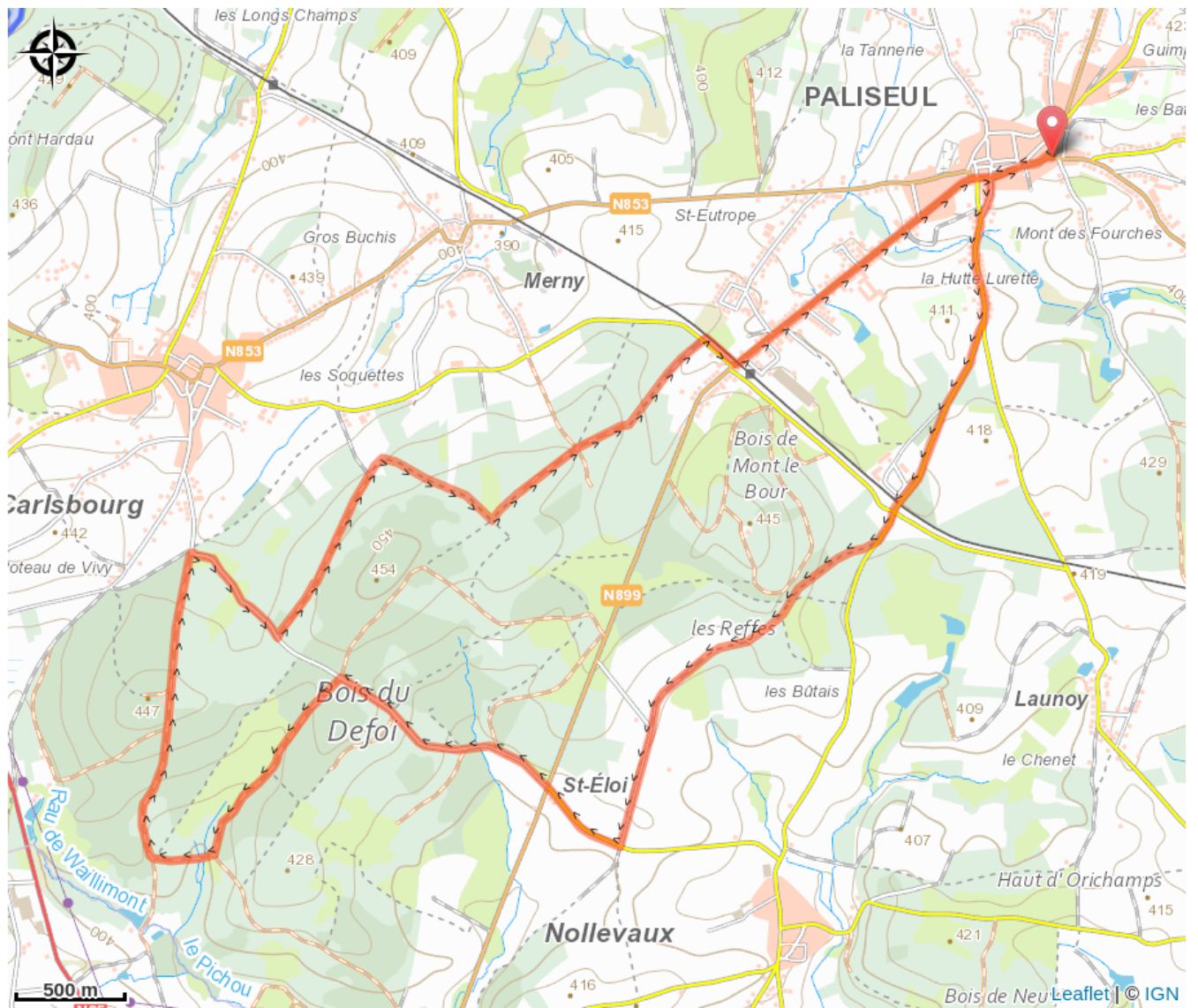


Altitude min 388 m Altitude max 447 m

Au départ du centre de Paliseul, cette randonnée vous emmène au Bois du Defoy. Un massif forestier de 300 hectares avec des arbres remarquables.

Ainsi vous pouvez admirer un splendide peuplement de Douglas, planté en 1905 à partir de plants provenant des graines américaines. Le p le plus beau spécimen au Defoy fait 3.72 mètres de tour (en 2006).

Sur votre route...



Toutes les informations pratiques