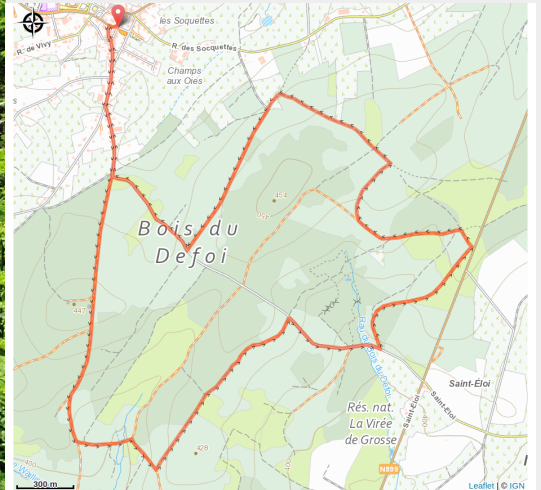


Carlsbourg : circuit VTT bleu



(MTBA)



Infos pratiques

Pratique : VTT

Durée : 45 min

Longueur : 9.8 km

Dénivelé positif : 127 m

Difficulté : Facile

Type : Boucle

Itinéraire

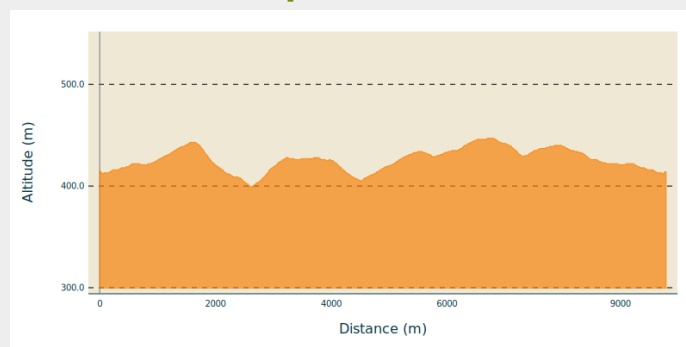
Départ : 6850 - Carlsbourg

Arrivée : 6850 - Carlsbourg

Balisage : 🚩 N3 (Vététiste) - Bleu

Communes : 1. Paliseul

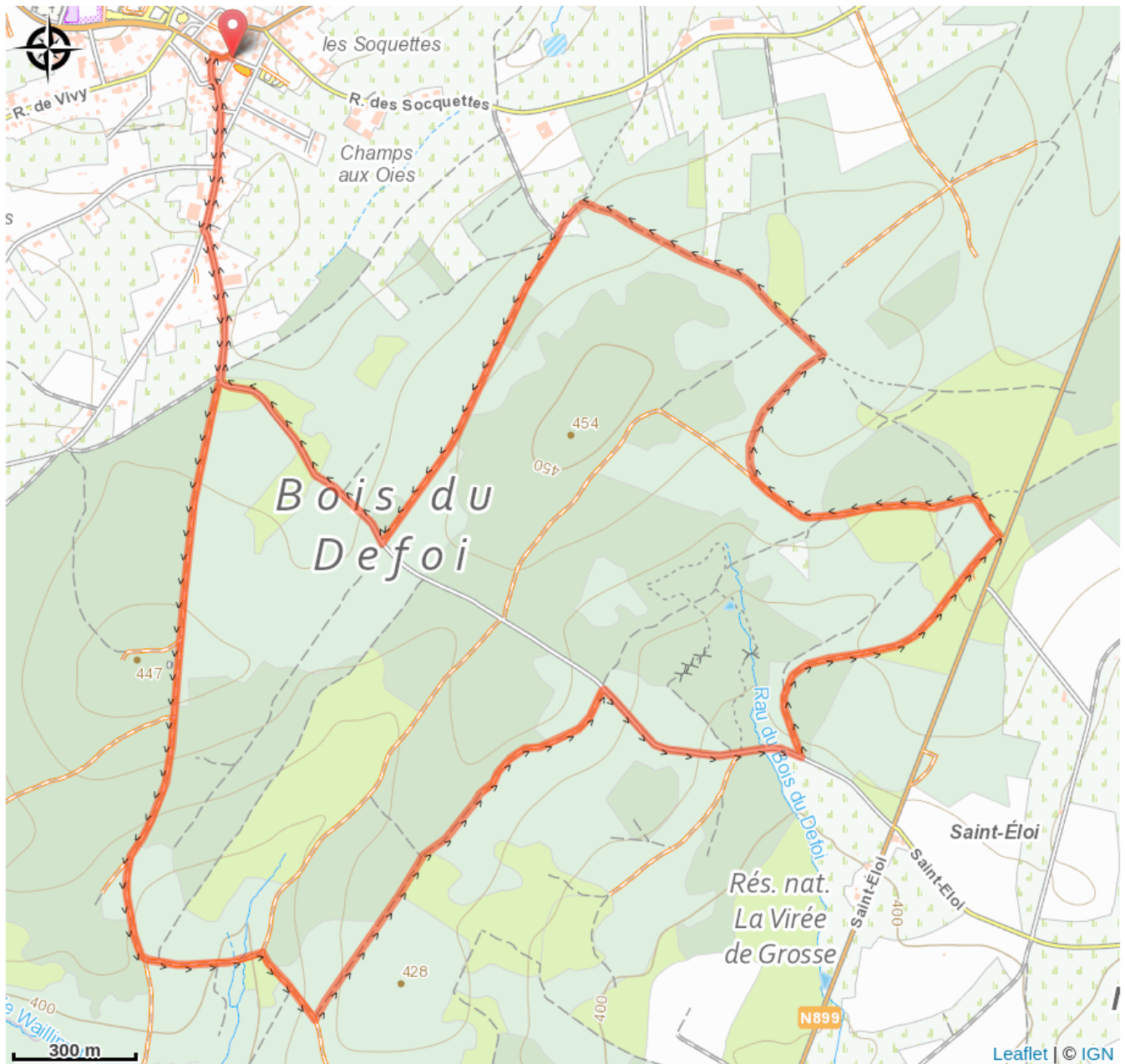
Profil altimétrique



Altitude min 399 m Altitude max 447 m

Balade VTT familiale facile à la découverte du magnifique bois du Defoi. Passage à côté de 4 impressionnants arbres remarquables. Vous retrouverez aussi des explications sur notre histoire et la guerre 14-18.

Sur votre route...



Toutes les informations pratiques