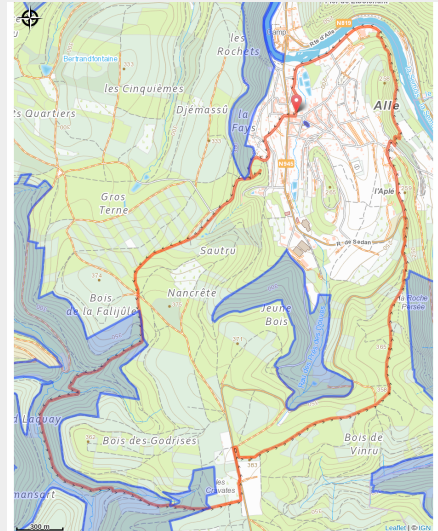


Nancrete



(Libre de droit)



Infos pratiques

Pratique : Pédestre

Durée : 2 h 40

Longueur : 10.3 km

Dénivelé positif : 364 m

Difficulté : Moyen

Type : Boucle

Itinéraire

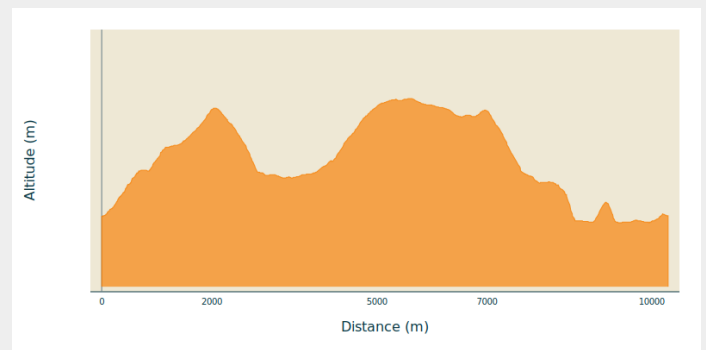
Départ : 5550 - Alle

Arrivée : 5550 - Alle

Balisage : ■ Piéton - Rectangle horizontal - Bleu

Communes : 1. Vresse-sur-Semois

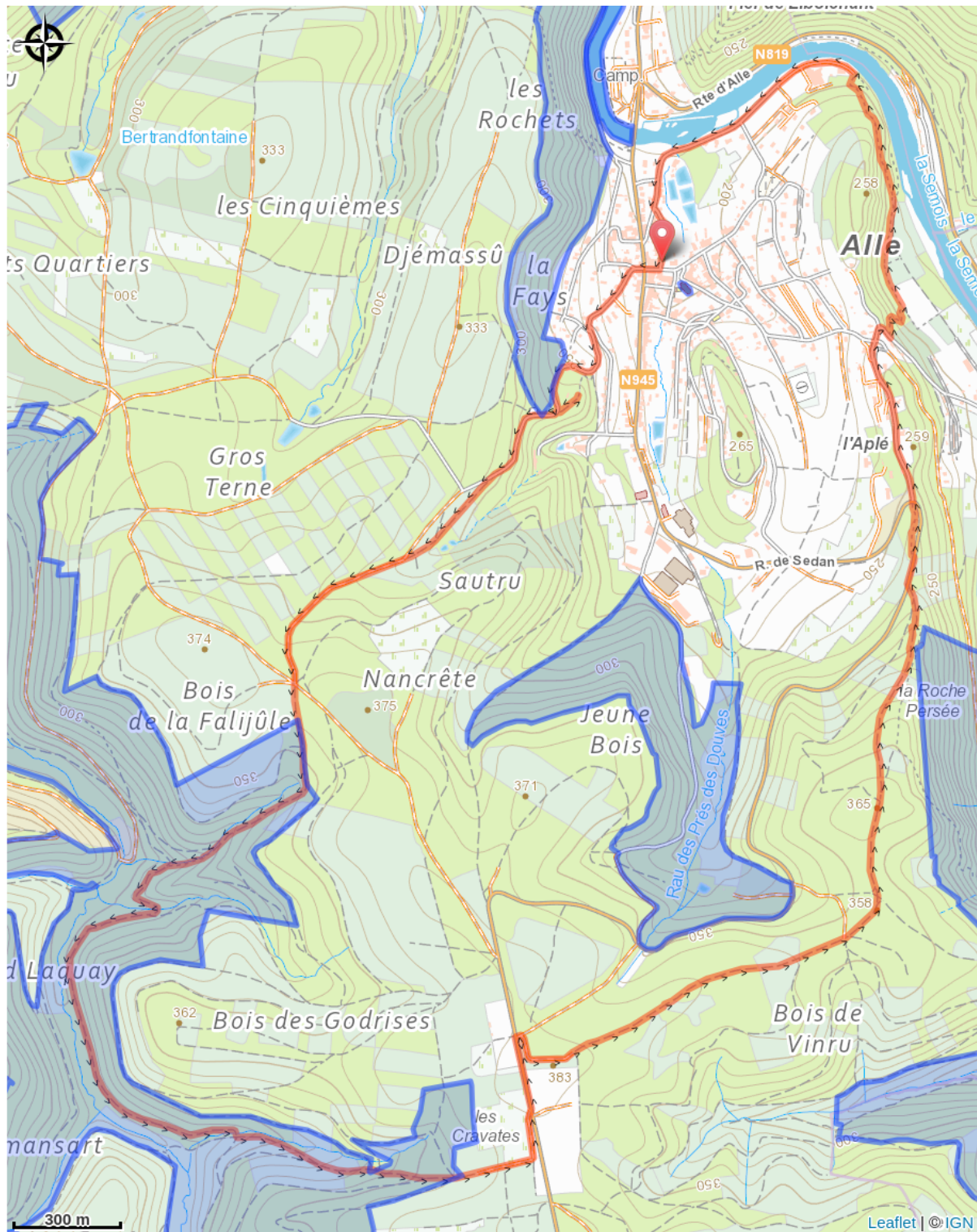
Profil altimétrique



Altitude min 189 m Altitude max 383 m

La randonnée commence par une montée raide jusqu'au point de vue du Sacré Cœur. A partir de là, la randonnée continue à travers la forêt. Les arbres à feuilles caduques et les conifères alternent et offrent un sous-bois varié de jeunes plants et de myrtilles. À mi-chemin de la randonnée, une table de pique-nique vous invite à faire une pause. La randonnée se termine par un petit chemin d'aventure près de la rivière Semois.

Sur votre route...



Toutes les informations pratiques

Zones de sensibilité environnementale

Le long de votre itinéraire, vous allez traverser des zones de sensibilité liées à la présence d'une espèce ou d'un milieu particulier. Dans ces zones, un comportement adapté permet de contribuer à leur préservation. Pour plus d'informations détaillées, des fiches spécifiques sont accessibles pour chaque zone.

Vallée du Ruisseau de Rebais

Période de sensibilité :

Contact :

[Biodiversité Wallonie](#)



Bassin de la Semois de Bouillon à Alle

Période de sensibilité :

Contact :

[Biodiversité Wallonie](#)



Vallée de la Semois en aval d'Alle

Période de sensibilité :

Contact :

[Biodiversité Wallonie](#)

