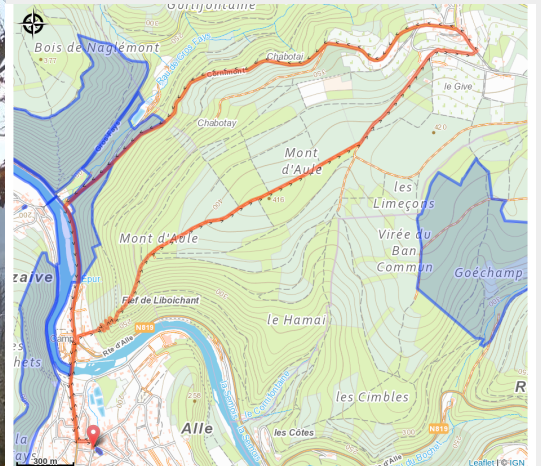


# Cornimont



(MTPBA)



## Infos pratiques

Pratique : Pédestre

Longueur : 7.9 km

Dénivelé positif : 257 m

Difficulté : Moyen

Type : Boucle

# Itinéraire

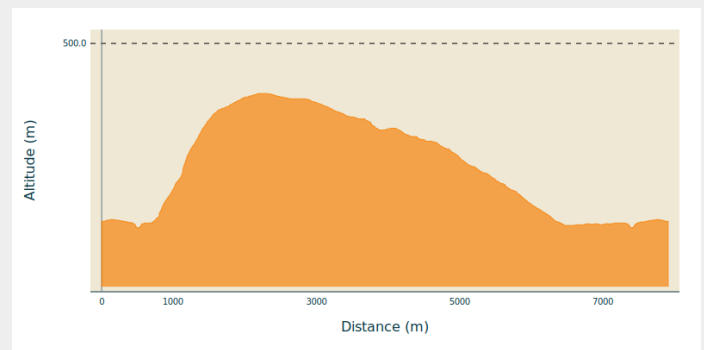
**Départ** : 5550 - Alle

**Arrivée** : 5550 - Alle

**Balisage** : ◆ Piéton - Losange - Vert

**Communes** : 1. Vresse-sur-Semois

## Profil altimétrique



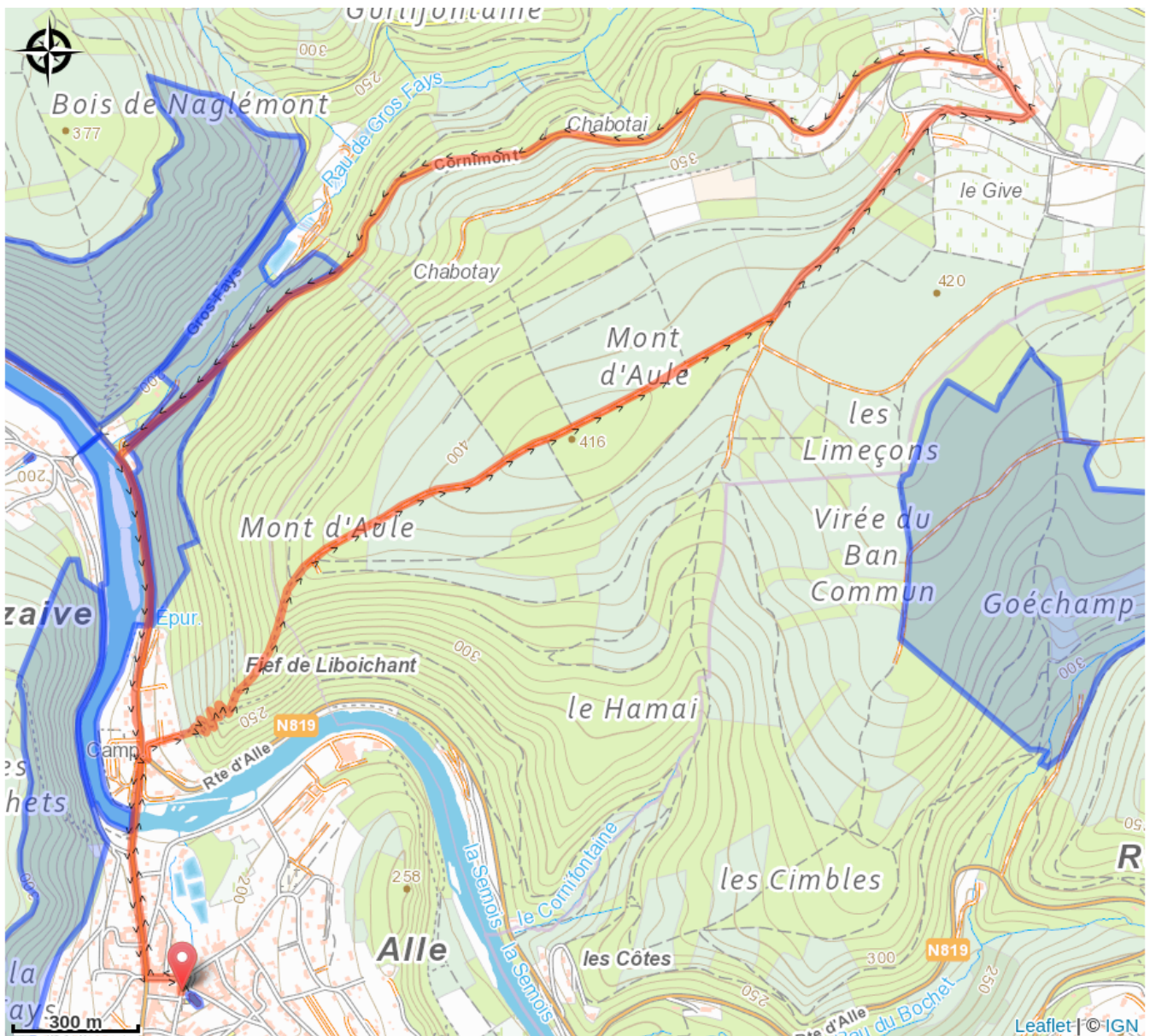
Altitude min 187 m Altitude max 415 m

Le point de départ de la promenade se situe dans le centre d'Alle, mais vous pouvez également commencer la boucle au pont.

La promenade commence par une montée raide le long d'un très beau sentier. Plusieurs points de vue impressionnants sur la vallée autour d'Alle-sur-Semois permettent aux randonneurs de faire une pause et de profiter de l'environnement. Un large chemin forestier mène progressivement à Cornimont, un authentique village tranquille.

Le retour se fait par la route qui mène à la rivière et au point de départ.

# Sur votre route...



# Toutes les informations pratiques

# Zones de sensibilité environnementale

Le long de votre itinéraire, vous allez traverser des zones de sensibilité liées à la présence d'une espèce ou d'un milieu particulier. Dans ces zones, un comportement adapté permet de contribuer à leur préservation. Pour plus d'informations détaillées, des fiches spécifiques sont accessibles pour chaque zone.

## **Bassin de la Semois de Bouillon à Alle**

Période de sensibilité :

Contact :

[Biodiversité Wallonie](#)



### **Vallée de la Semois en aval d'Alle**

Période de sensibilité :

Contact :

[Biodiversité Wallonie](#)

