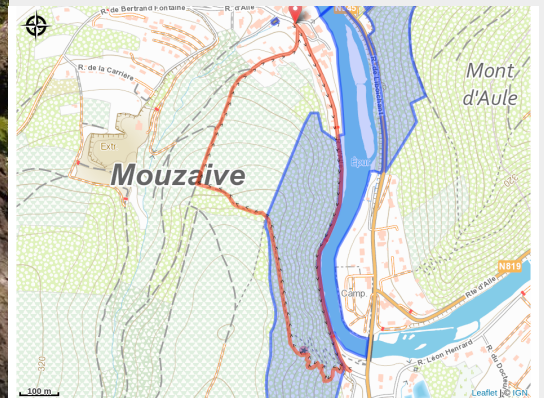


# Rocher du Corps de Garde



(Libre de droit)



## Infos pratiques

Pratique : Pédestre

Durée : 1 h

Longueur : 2.5 km

Dénivelé positif : 119 m

Difficulté : Moyen

Type : Boucle

# Itinéraire

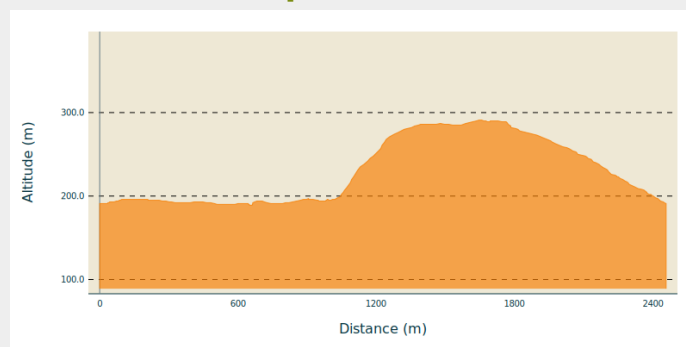
**Départ** : 5550 - Mouzaive

**Arrivée** : 5550 - Mouzaive

**Balisage** : + Croix - Bleue

**Communes** : 1. Vresse-sur-Semois

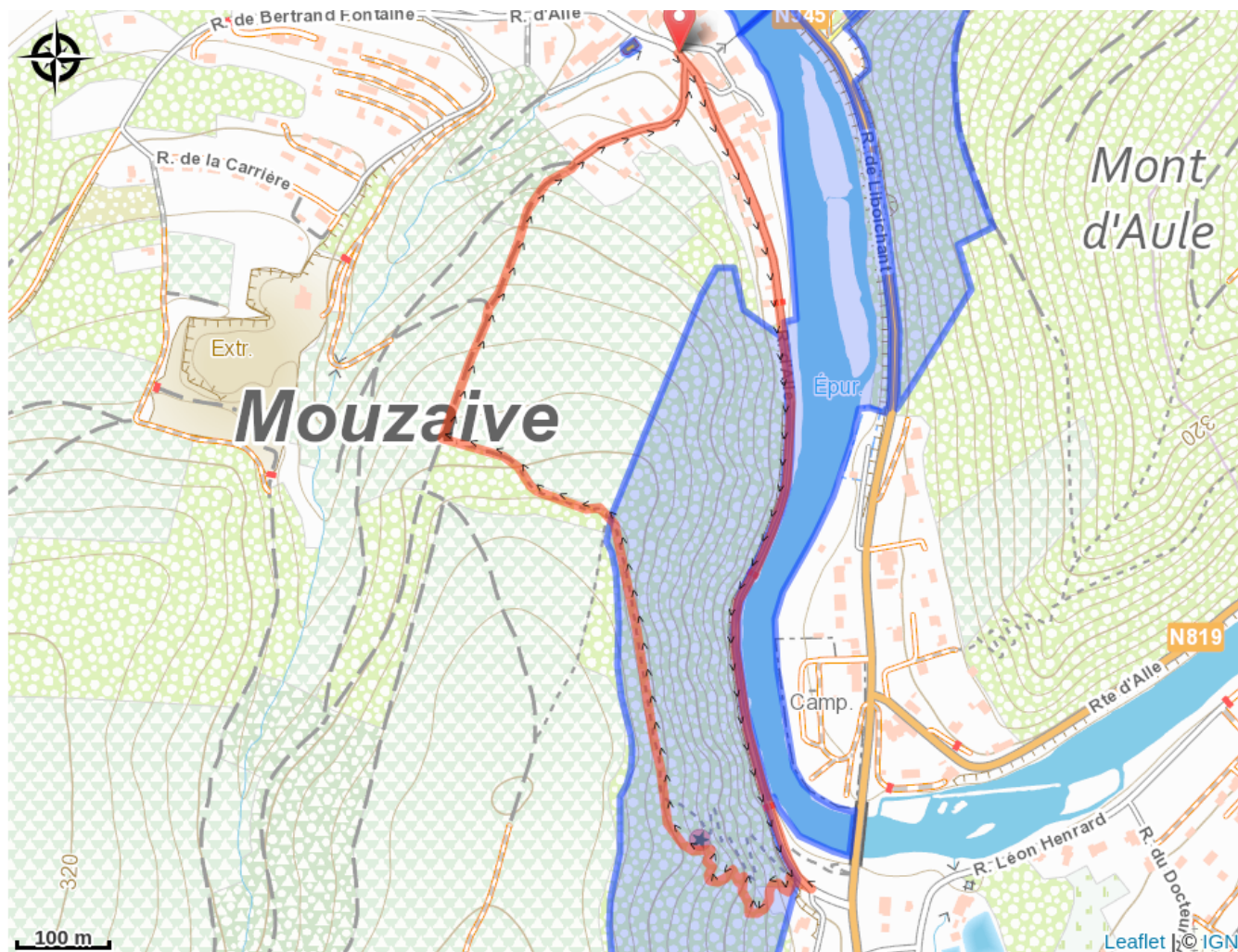
## Profil altimétrique



Altitude min 189 m Altitude max 291 m

Jolie petite promenade avec un dénivelé marqué et beau point de vue.

# Sur votre route...



# Toutes les informations pratiques

# Zones de sensibilité environnementale

Le long de votre itinéraire, vous allez traverser des zones de sensibilité liées à la présence d'une espèce ou d'un milieu particulier. Dans ces zones, un comportement adapté permet de contribuer à leur préservation. Pour plus d'informations détaillées, des fiches spécifiques sont accessibles pour chaque zone.

## Vallée de la Semois en aval d'Alle

Période de sensibilité :

Contact :

[Biodiversité Wallonie](#)



### Iles de Mouzaive (Vresse-sur-Semois)

Période de sensibilité :

Contact :

[Biodiversité Wallonie](#)

Site de grand intérêt biologique

## Ruisseau de Gros Fays (Bièvre; Vresse-sur-Semois)

Période de sensibilité :

Contact :

[Biodiversité Wallonie](#)

Site de grand intérêt biologique

## Vallée de la Semois de Poupehan à Alle (Bouillon; Vresse-sur-Semois)

Période de sensibilité :

Contact :

[Biodiversité Wallonie](#)

Site de grand intérêt biologique