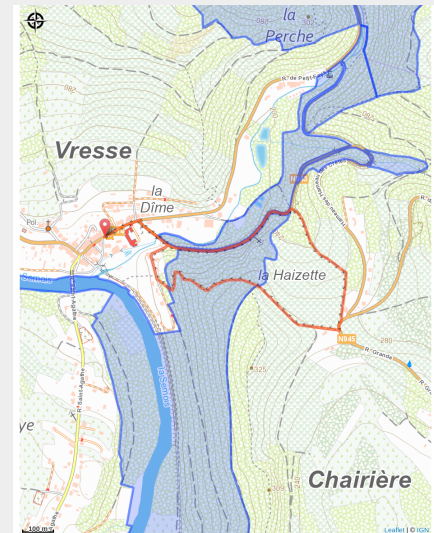


Petite promenade des Crêtes de Chairière



(MTPBA)

Infos pratiques

Pratique : Pédestre

Durée : 1 h

Longueur : 2.5 km

Dénivelé positif : 112 m

Difficulté : Difficile

Type : Boucle

Itinéraire

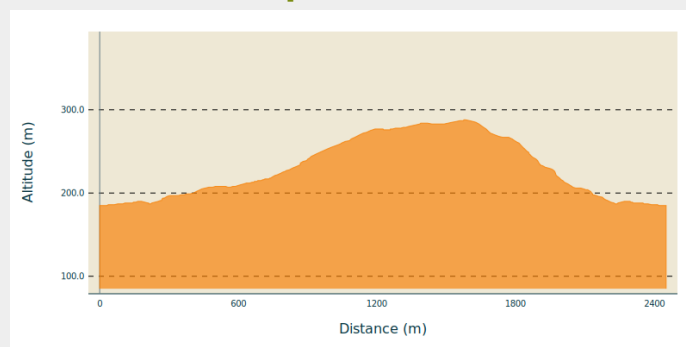
Départ : 5550 - Vresse-sur-Semois

Arrivée : 5550 - Vresse-sur-Semois

Balisage : ◆ Losange - Jaune

Communes : 1. Vresse-sur-Semois

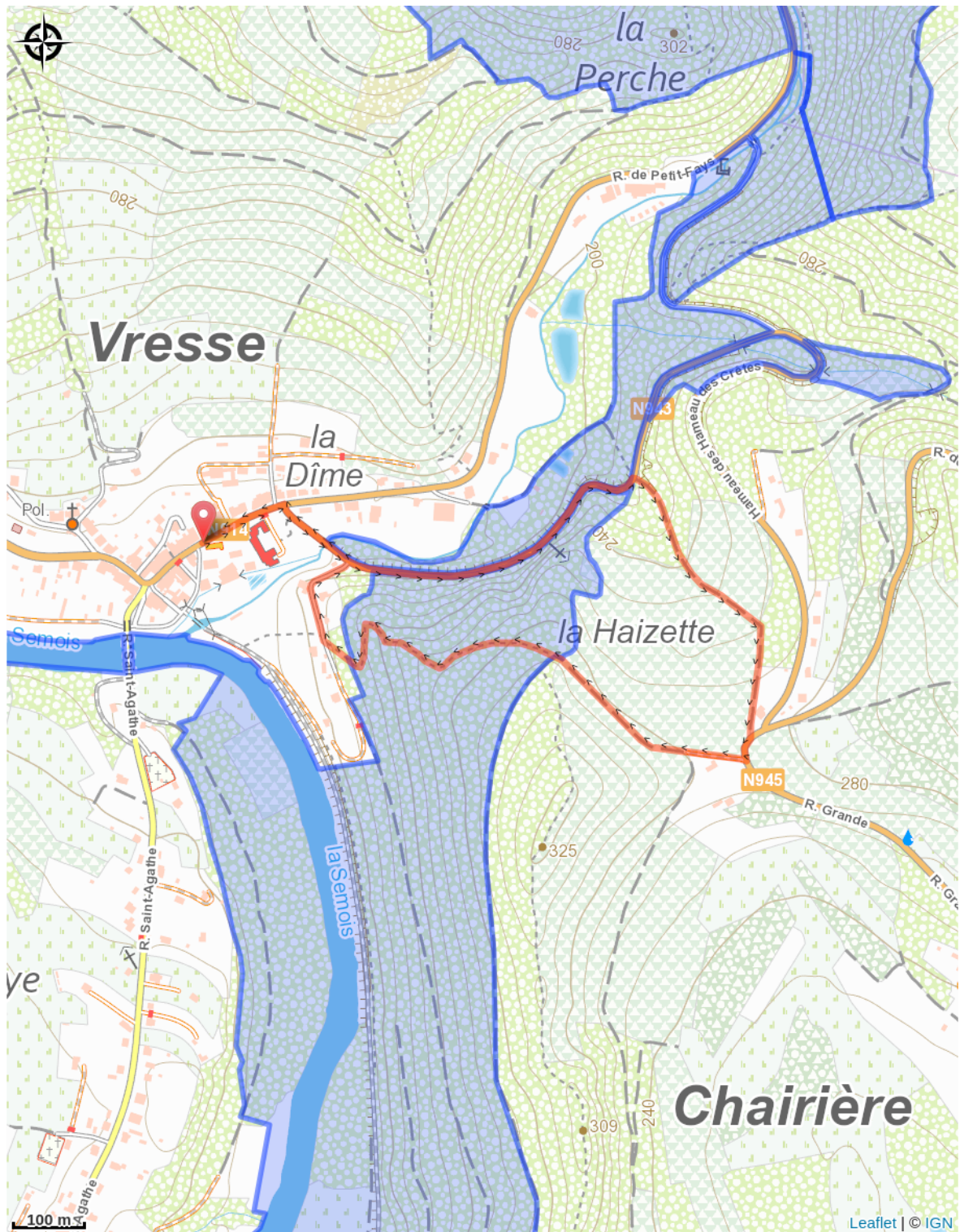
Profil altimétrique



Altitude min 185 m Altitude max 288 m

Petite promenade vers les Crêtes de Chairière.

Sur votre route...



Toutes les informations pratiques

Zones de sensibilité environnementale

Le long de votre itinéraire, vous allez traverser des zones de sensibilité liées à la présence d'une espèce ou d'un milieu particulier. Dans ces zones, un comportement adapté permet de contribuer à leur préservation. Pour plus d'informations détaillées, des fiches spécifiques sont accessibles pour chaque zone.

Bassin du Ruisseau du Ru au Moulin

Période de sensibilité :

Contact :

[Biodiversité Wallonie](#)



Vallée de la Semois en aval d'Alle

Période de sensibilité :

Contact :

[Biodiversité Wallonie](#)



Chairière (Vresse-sur-Semois)

Période de sensibilité :

Contact :

[Biodiversité Wallonie](#)

Site de grand intérêt biologique

Forêt alluviale de Laforêt (Vresse-sur-Semois)

Période de sensibilité :

Contact :

[Biodiversité Wallonie](#)

Site de grand intérêt biologique