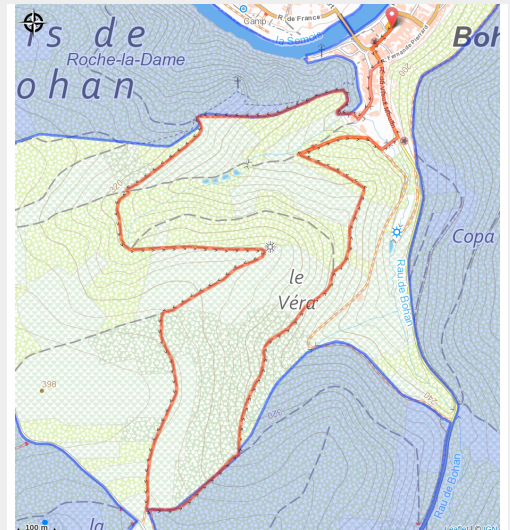


# La Croix



## Infos pratiques

Pratique : Pédestre

Durée : 1 h 45

Longueur : 4.9 km

Dénivelé positif : 223 m


Difficulté : Moyen

Type : Boucle

# Itinéraire

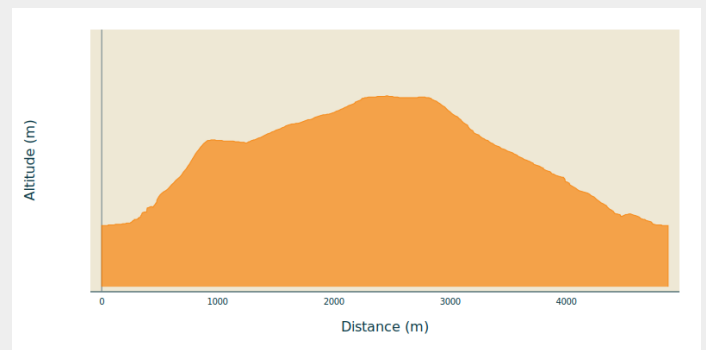
**Départ** : 5550 - Bohan

**Arrivée** : 5550 - Bohan

**Balisage** :  Rectangle avec incrustation  
- Rouge

**Communes** : 1. Vresse-sur-Semois

## Profil altimétrique



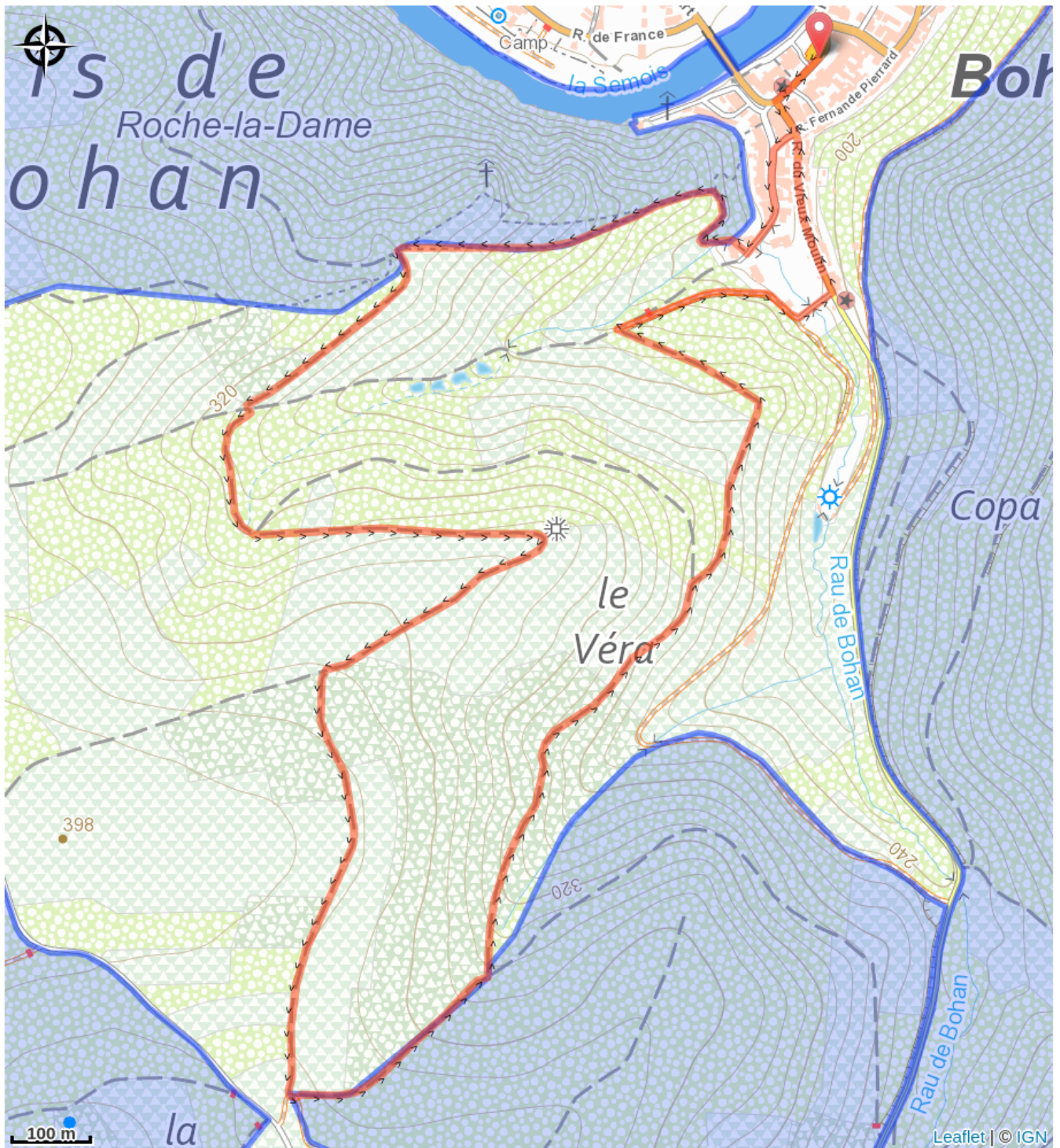
Altitude min 171 m Altitude max 383 m

Une des randonnées à ne pas manquer autour de Bohan !

La randonnée rejoint le sentier GR par un chemin étroit et raide jusqu'à la croix où un premier point de vue magnifique récompense votre effort.

Un chemin forestier tranquille serpente dans la forêt jusqu'au belvédère au lieu-dit La Cuve. En descendant doucement sur des sentiers faciles, vous atteignez à nouveau le village.

# Sur votre route...



# Toutes les informations pratiques

# Zones de sensibilité environnementale

Le long de votre itinéraire, vous allez traverser des zones de sensibilité liées à la présence d'une espèce ou d'un milieu particulier. Dans ces zones, un comportement adapté permet de contribuer à leur préservation. Pour plus d'informations détaillées, des fiches spécifiques sont accessibles pour chaque zone.

## Vallée de la Semois en aval d'Alle

Période de sensibilité :

Contact :

[Biodiversité Wallonie](#)



### Bohan-Membre (Vresse-sur-Semois)

Période de sensibilité :

Contact :

[Biodiversité Wallonie](#)

Site de grand intérêt biologique