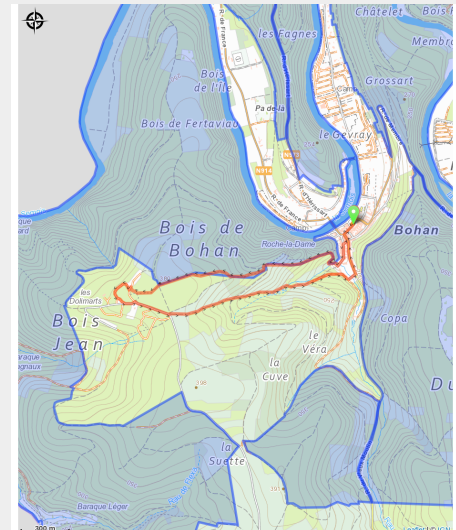


# Le Vera



## Infos pratiques

---

Pratique : Pédestre

---

Durée : 1 h 30

---

Longueur : 4.1 km

---

Dénivelé positif : 223 m

---

Difficulté : Moyen

---

Type : Boucle

# Itinéraire

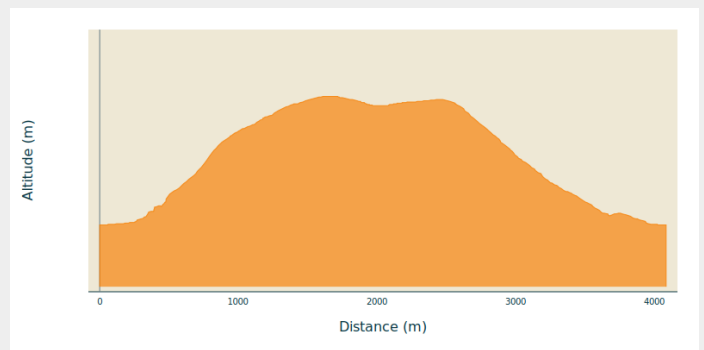
**Départ** : 5550 - Bohan

**Arrivée** : 5550 - Bohan

**Balisage** : ■ Piéton - Rectangle vertical - Jaune

**Communes** : 1. Vresse-sur-Semois

## Profil altimétrique

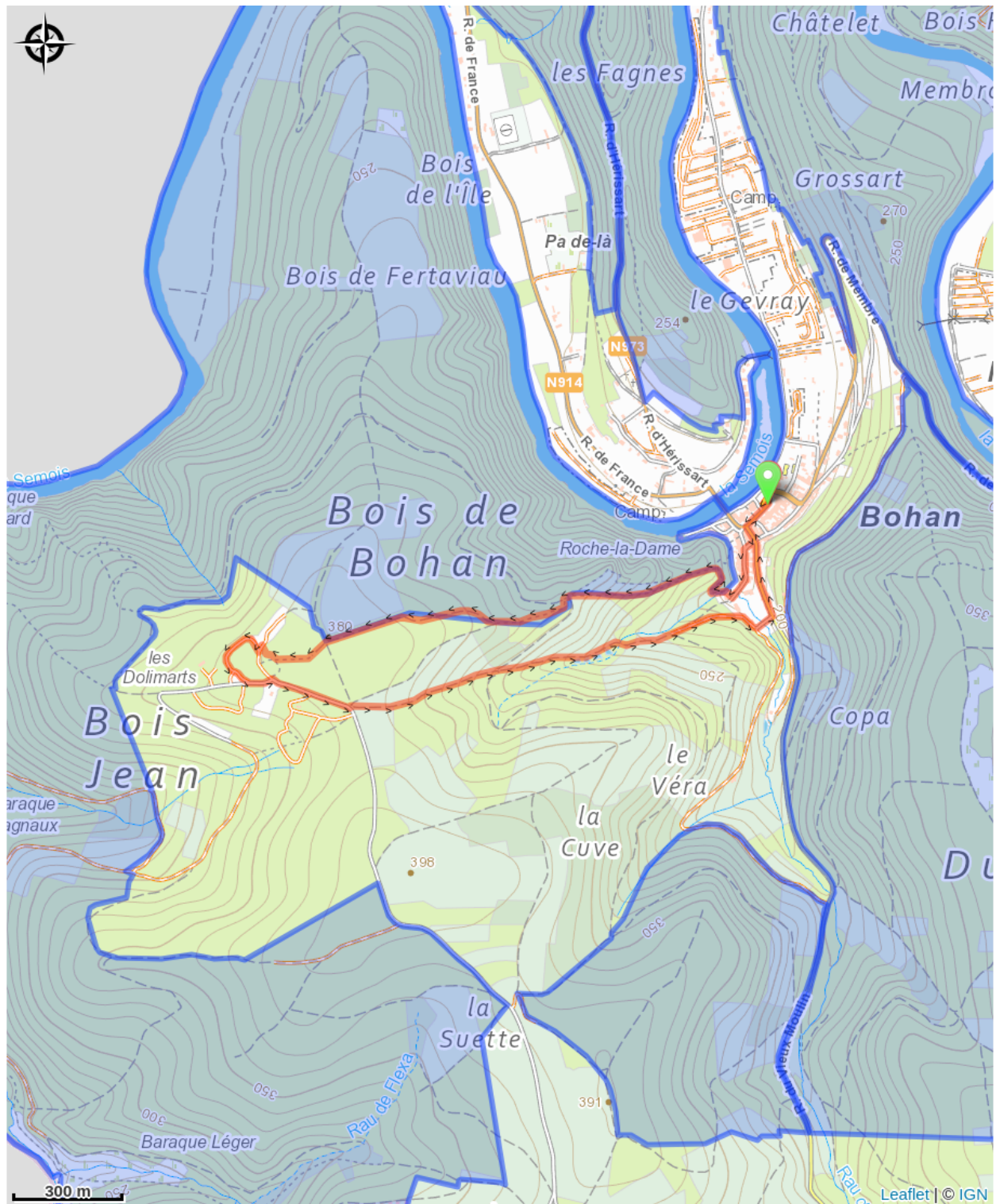


Altitude min 171 m Altitude max 379 m

Cette courte promenade commence à Bohan et vous emmène sur un sentier étroit et escarpé jusqu'au point de vue de la croix. Il monte ensuite lentement jusqu'aux Dolimarts. C'était autrefois un lieu de vacances populaire. Actuellement, il est en cours de reconstruction pour accueillir à nouveau les touristes dans un cadre naturel magnifique.

Le retour se fait par un chemin fortement érodé par les eaux de pluie. Des chaussures robustes et imperméables sont recommandées par temps de pluie.

# Sur votre route...



# Toutes les informations pratiques

# Zones de sensibilité environnementale

Le long de votre itinéraire, vous allez traverser des zones de sensibilité liées à la présence d'une espèce ou d'un milieu particulier. Dans ces zones, un comportement adapté permet de contribuer à leur préservation. Pour plus d'informations détaillées, des fiches spécifiques sont accessibles pour chaque zone.

## Vallée de la Semois en aval d'Alle

Période de sensibilité :

Contact :

[Biodiversité Wallonie](#)

