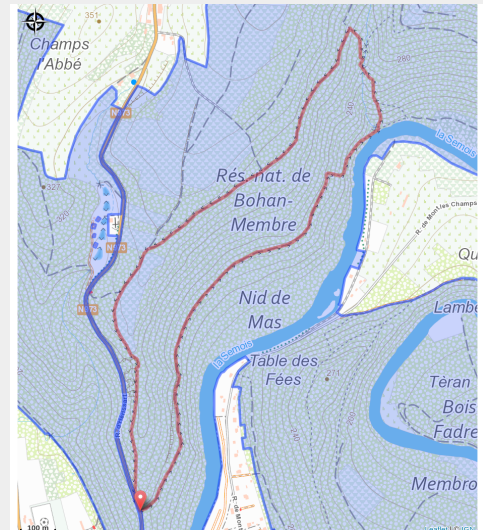


La réserve naturelle



Infos pratiques

Pratique : Pédestre

Durée : 1 h 30

Longueur : 3.7 km

Dénivelé positif : 182 m

Difficulté : Difficile

Type : Boucle

Itinéraire

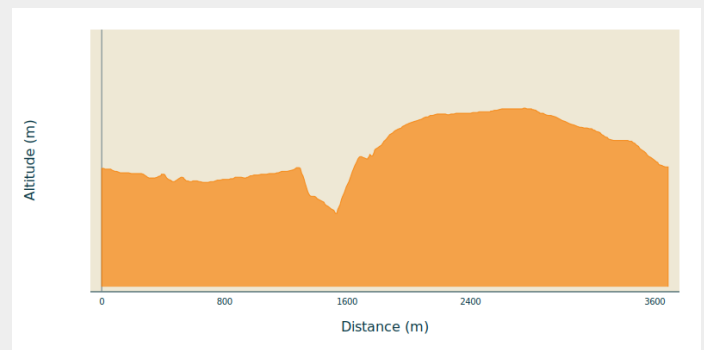
Départ : 5550 - Bohan

Arrivée : 5550 - Bohan

Balisage : ■ Piéton - Rectangle vertical - Vert

Communes : 1. Vresse-sur-Semois

Profil altimétrique



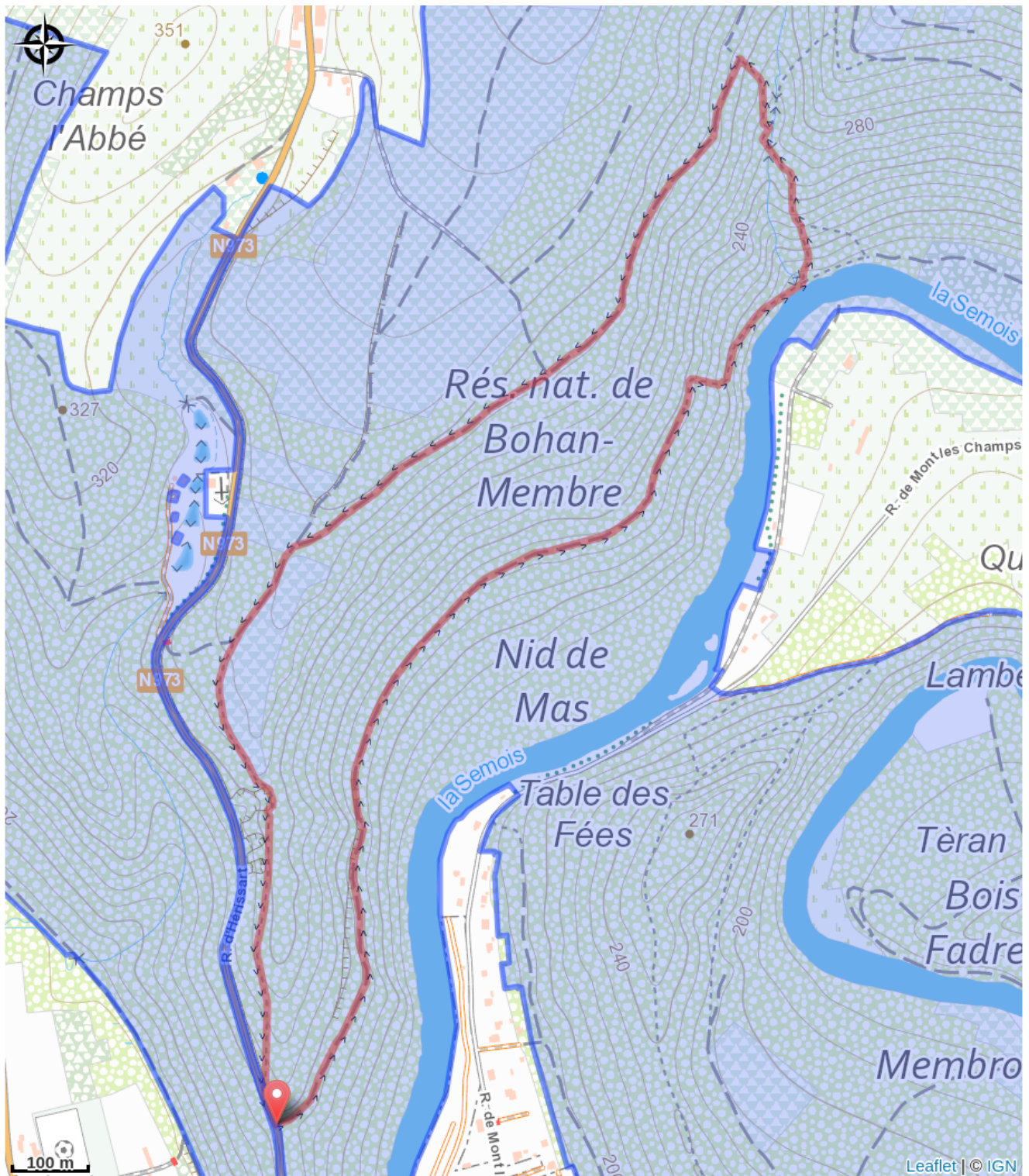
Altitude min 175 m Altitude max 318 m

Le départ de cette promenade se situe sur la route de Bohan à Hérisson. Il est possible de garer sa voiture au départ.

Il s'agit d'une randonnée courte mais difficile. Après un départ en douceur sur un large chemin forestier, le sentier descend vers la Semois. Un court repos s'impose avant la montée raide qui vous attend. Le sentier étroit monte en pente raide à côté du Sautou, un ruisseau avec de belles formations rocheuses le long de l'eau.

La promenade revient ensuite par un sentier sur la crête de la colline. Des chaussures robustes sont recommandées !

Sur votre route...



Toutes les informations pratiques

Zones de sensibilité environnementale

Le long de votre itinéraire, vous allez traverser des zones de sensibilité liées à la présence d'une espèce ou d'un milieu particulier. Dans ces zones, un comportement adapté permet de contribuer à leur préservation. Pour plus d'informations détaillées, des fiches spécifiques sont accessibles pour chaque zone.

Vallée de la Semois en aval d'Alle

Période de sensibilité :

Contact :

[Biodiversité Wallonie](#)

