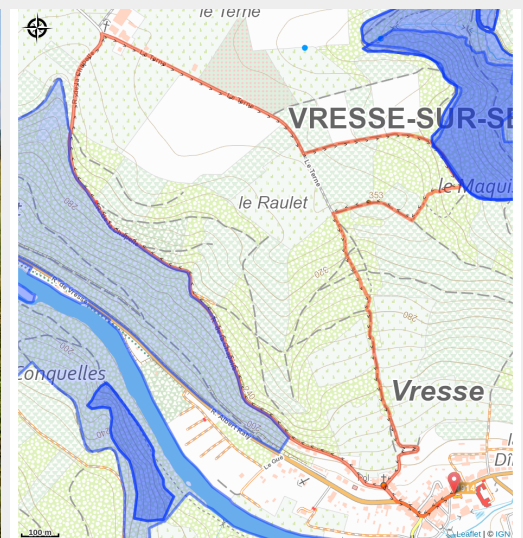


Le Terne



(MTPBA)



Infos pratiques

Pratique : Pédestre

Durée : 1 h 15

Longueur : 4.8 km

Dénivelé positif : 217 m


Difficulté : Moyen

Type : Boucle

Itinéraire

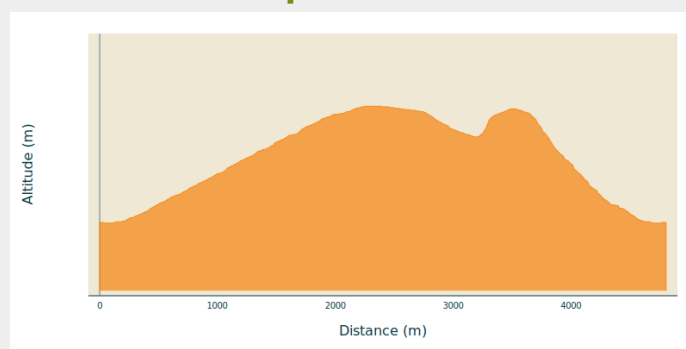
Départ : 5550 - Vresse-sur-Semois

Arrivée : 5550 - Vresse-sur-Semois

Balisage :  Rectangle avec incrustation
- Bleu

Communes : 1. Vresse-sur-Semois

Profil altimétrique

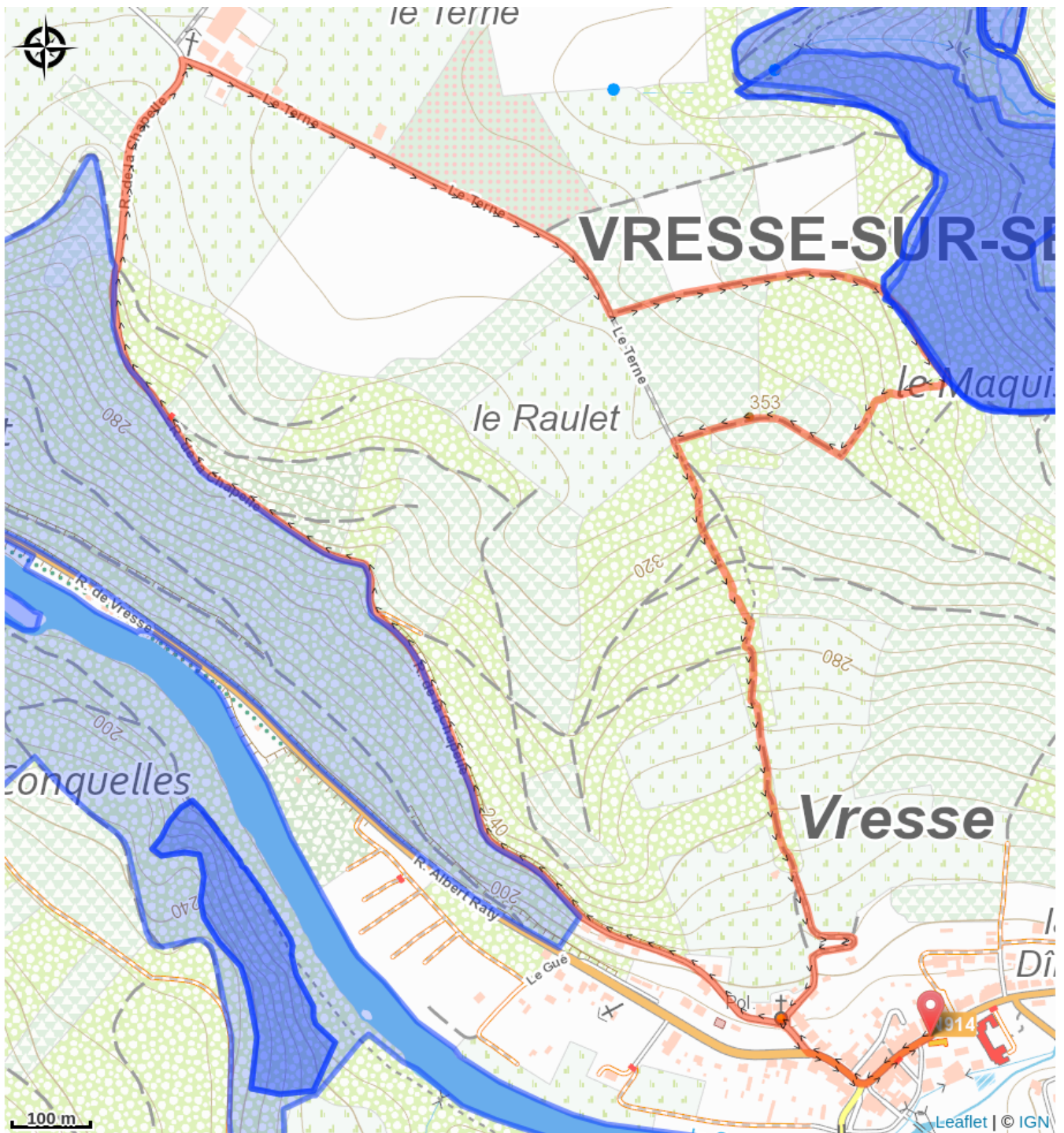


Altitude min 184 m Altitude max 357 m

Le Terne est le nom du plateau entre Orchimont et Vresse que l'on atteint par un chemin qui monte lentement depuis le village. La promenade s'écarte brièvement pour passer par le Camp du Maquis. Vous y découvrirez le lieu où le maquis s'est caché pendant la 2ème guerre mondiale.

Un chemin caillouteux qui descend de façon assez abrupte vous ramène à votre point de départ.

Sur votre route...



Toutes les informations pratiques

Zones de sensibilité environnementale

Le long de votre itinéraire, vous allez traverser des zones de sensibilité liées à la présence d'une espèce ou d'un milieu particulier. Dans ces zones, un comportement adapté permet de contribuer à leur préservation. Pour plus d'informations détaillées, des fiches spécifiques sont accessibles pour chaque zone.

Bassin du Ruisseau du Ru au Moulin

Période de sensibilité :

Contact :

[Biodiversité Wallonie](#)



Vallée de la Semois en aval d'Alle

Période de sensibilité :

Contact :

[Biodiversité Wallonie](#)



Bohan-Membre (Vresse-sur-Semois)

Période de sensibilité :

Contact :

[Biodiversité Wallonie](#)

Site de grand intérêt biologique

Forêt alluviale de Laforêt (Vresse-sur-Semois)

Période de sensibilité :

Contact :

[Biodiversité Wallonie](#)

Site de grand intérêt biologique

Iles des Conquelles (Vresse-sur-Semois)

Période de sensibilité :

Contact :

[Biodiversité Wallonie](#)

Site de grand intérêt biologique

Orchimont (Bièvre; Vresse-sur-Semois)

Période de sensibilité :

Contact :

[Biodiversité Wallonie](#)

Site de grand intérêt biologique

Vresse-sur- Semois

Période de sensibilité :

Contact :

[Biodiversité Wallonie](#)

Réserve forestière