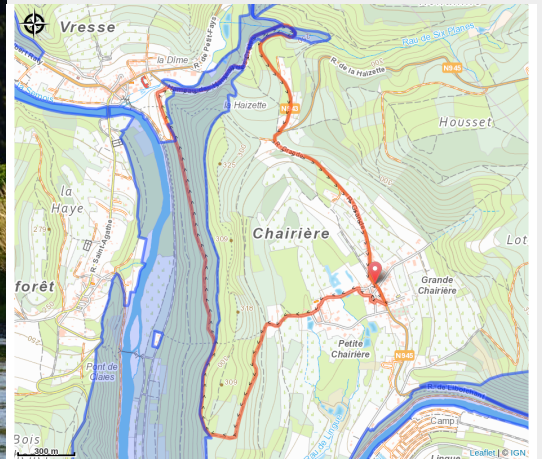


# Circuit des Crêtes, ruisseau Nafraiture - VTT



(d closon)



## Infos pratiques

Pratique : VTT

Longueur : 6.5 km

Dénivelé positif : 176 m

Type : Boucle

# Itinéraire

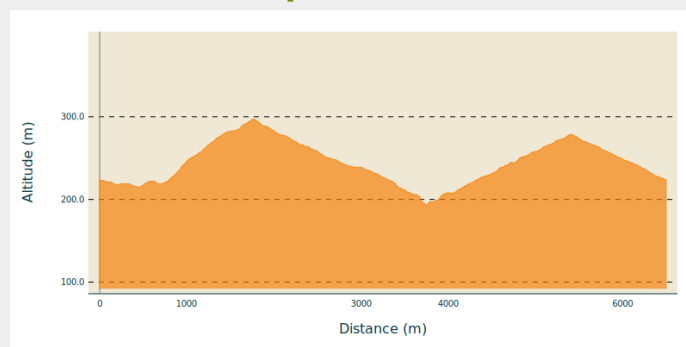
**Départ** : 5550 - Chairière

**Arrivée** : 5550 - Chairière

**Balisage** : 🚩 N3 (Vététiste) - Bleu

**Communes** : 1. Vresse-sur-Semois

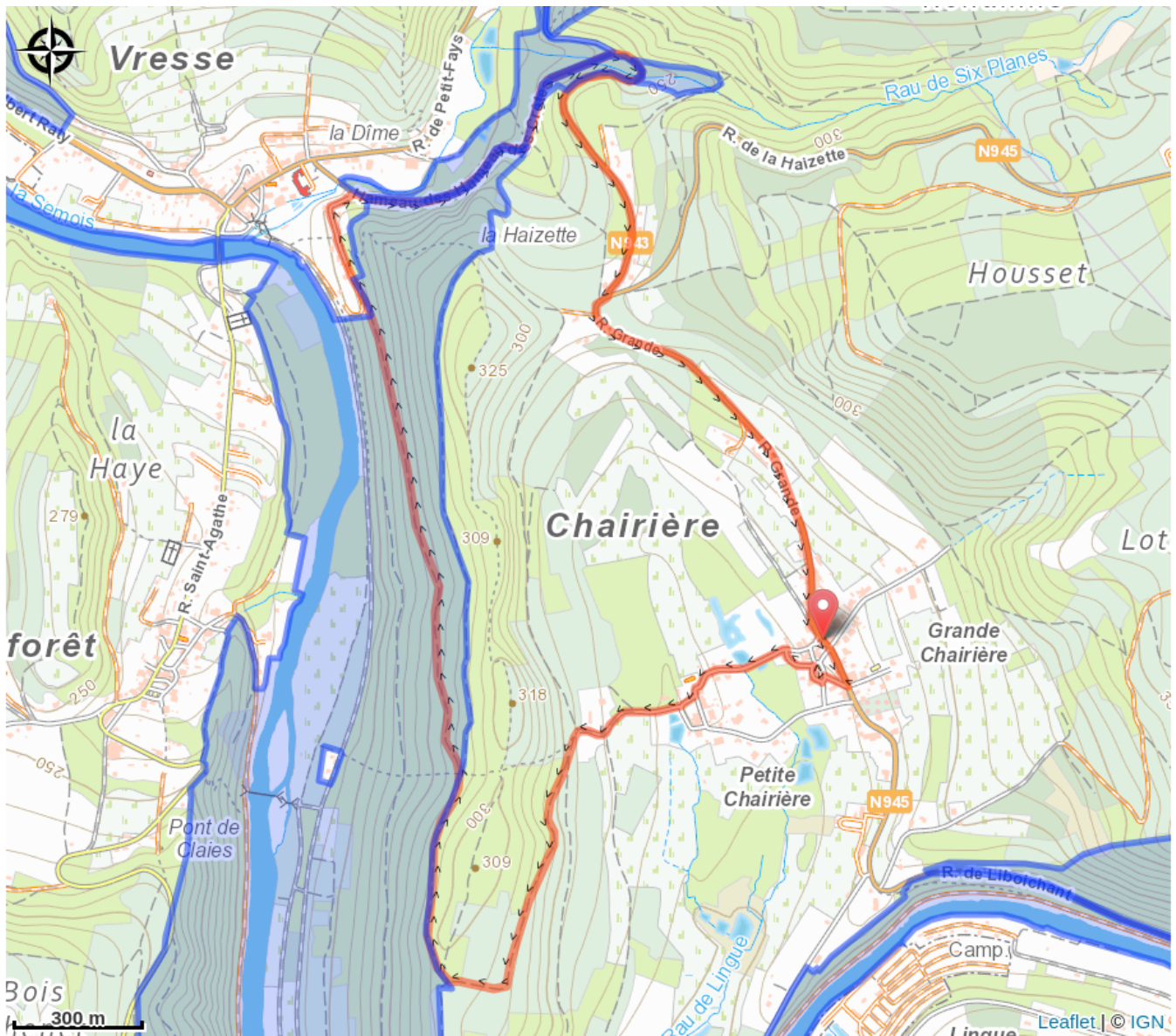
## Profil altimétrique



Altitude min 192 m Altitude max 297 m

Circuit VTT à partir de Vresse-Sur-Semois

# Sur votre route...



# Toutes les informations pratiques

# Zones de sensibilité environnementale

Le long de votre itinéraire, vous allez traverser des zones de sensibilité liées à la présence d'une espèce ou d'un milieu particulier. Dans ces zones, un comportement adapté permet de contribuer à leur préservation. Pour plus d'informations détaillées, des fiches spécifiques sont accessibles pour chaque zone.

## **Bassin du Ruisseau du Ru au Moulin**

Période de sensibilité :

Contact :

[Biodiversité Wallonie](#)



## **Vallée de la Semois en aval d'Alle**

Période de sensibilité :

Contact :

[Biodiversité Wallonie](#)

