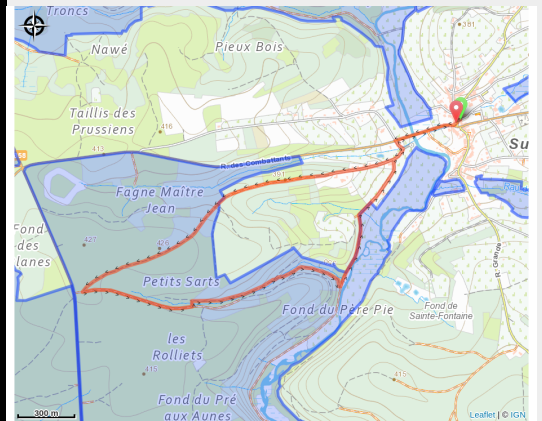


Fagne Maître Jean



No photo



Infos pratiques

Pratique : Pédestre

Longueur : 5.3 km

Dénivelé positif : 105 m

Difficulté : Facile

Type : Boucle

Itinéraire

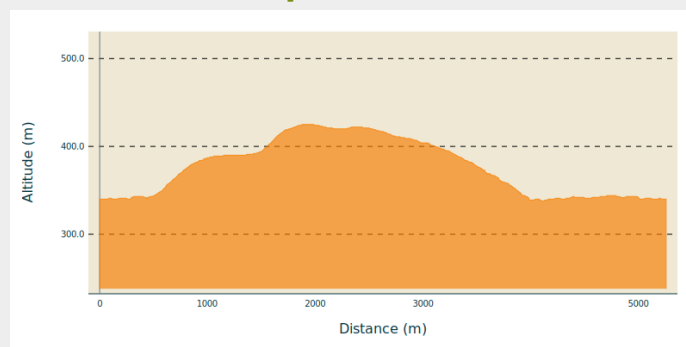
Départ : 6812 - Suxy

Arrivée : 6812 - Suxy

Balisage : ■ N1 - Vert

Communes : 1. Chiny

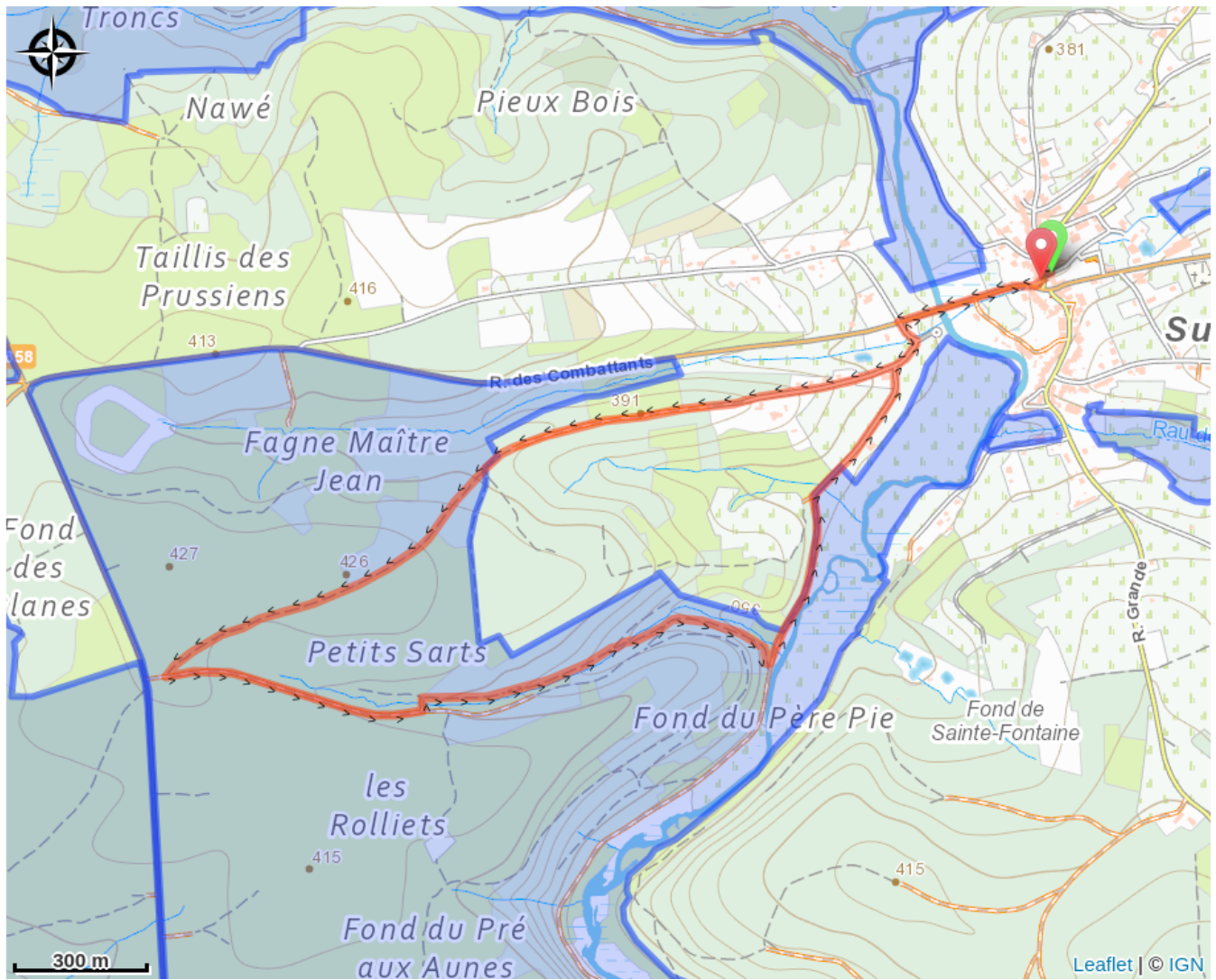
Profil altimétrique



Altitude min 338 m Altitude max 425 m

Petite balade au départ de Suxy, seul village ardennais de Chiny, entre rivière et conifères. Un très beau point de vue sur le village vient parfaire ce parcours.

Sur votre route...



Toutes les informations pratiques

Zones de sensibilité environnementale

Le long de votre itinéraire, vous allez traverser des zones de sensibilité liées à la présence d'une espèce ou d'un milieu particulier. Dans ces zones, un comportement adapté permet de contribuer à leur préservation. Pour plus d'informations détaillées, des fiches spécifiques sont accessibles pour chaque zone.

Bassin de la Semois de Jamoigne à Chiny

Période de sensibilité :

Contact :

[Biodiversité Wallonie](#)



Basse-Vierre

Période de sensibilité :

Contact :

[Biodiversité Wallonie](#)



Vallée de la basse Vierre (Chiny; Herbeumont; Neufchâteau)

Période de sensibilité :

Contact :

[Biodiversité Wallonie](#)

Site de grand intérêt biologique

Ruisseau de la Chapelle (Chiny)

Période de sensibilité :

Contact :

[Biodiversité Wallonie](#)

Site de grand intérêt biologique

Pres Husson

Période de sensibilité :

Contact :

[Biodiversité Wallonie](#)

Réserve naturelle domaniale