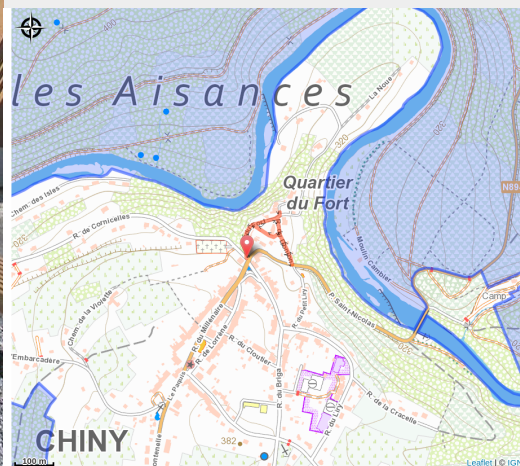


Chiny, parcours historique du fort



(MTG)



Infos pratiques

Pratique : Pédestre

Longueur : 0.6 km

Dénivelé positif : 12 m

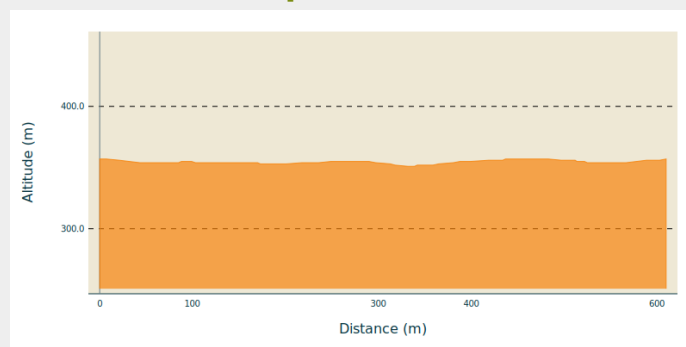
Difficulté : Facile

Type : Boucle

Itinéraire

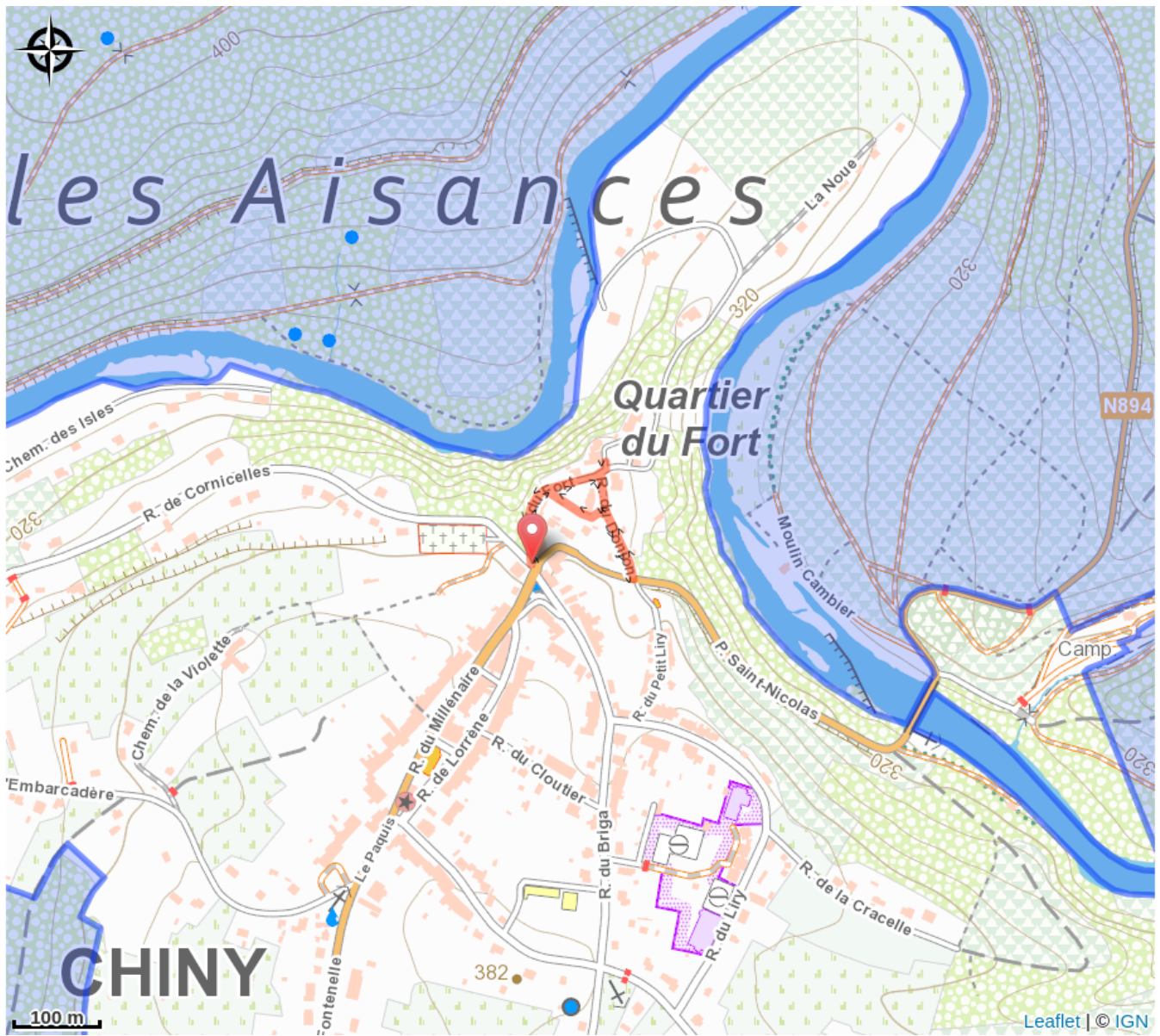
Départ : Rue du Fort, 6810 - Chiny
Arrivée : Rue du Fort, 6810 - Chiny
Balisage : Aucune signalétique
Communes : 1. Chiny

Profil altimétrique



Altitude min 351 m Altitude max 357 m

Sur votre route...



Toutes les informations pratiques

Zones de sensibilité environnementale

Le long de votre itinéraire, vous allez traverser des zones de sensibilité liées à la présence d'une espèce ou d'un milieu particulier. Dans ces zones, un comportement adapté permet de contribuer à leur préservation. Pour plus d'informations détaillées, des fiches spécifiques sont accessibles pour chaque zone.

Bassin de la Semois de Jamoigne à Chiny

Période de sensibilité :

Contact :

[Biodiversité Wallonie](#)

