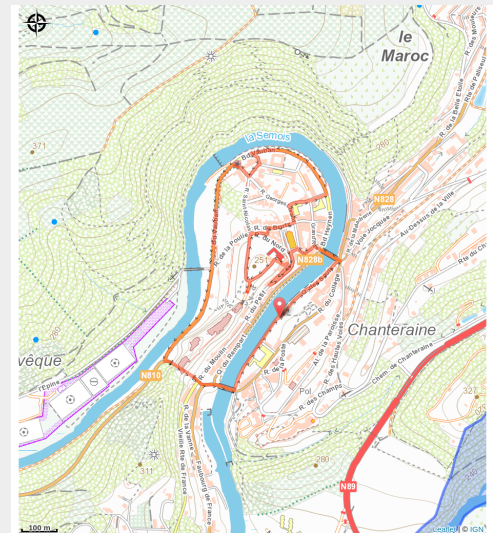


# Bouillon City Walk ( Circuit historique de Bouillon)



## Infos pratiques

---

Pratique : Pédestre

---

Longueur : 3.0 km

---

Dénivelé positif : 78 m

---

Type : Boucle

# Itinéraire

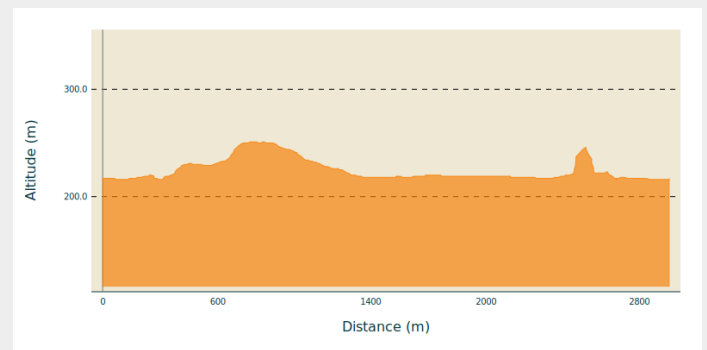
**Départ :** 6830 - Bouillon

**Arrivée :** 6830 - Bouillon

**Balisage :** Aucune signalétique

**Communes :** 1. Bouillon

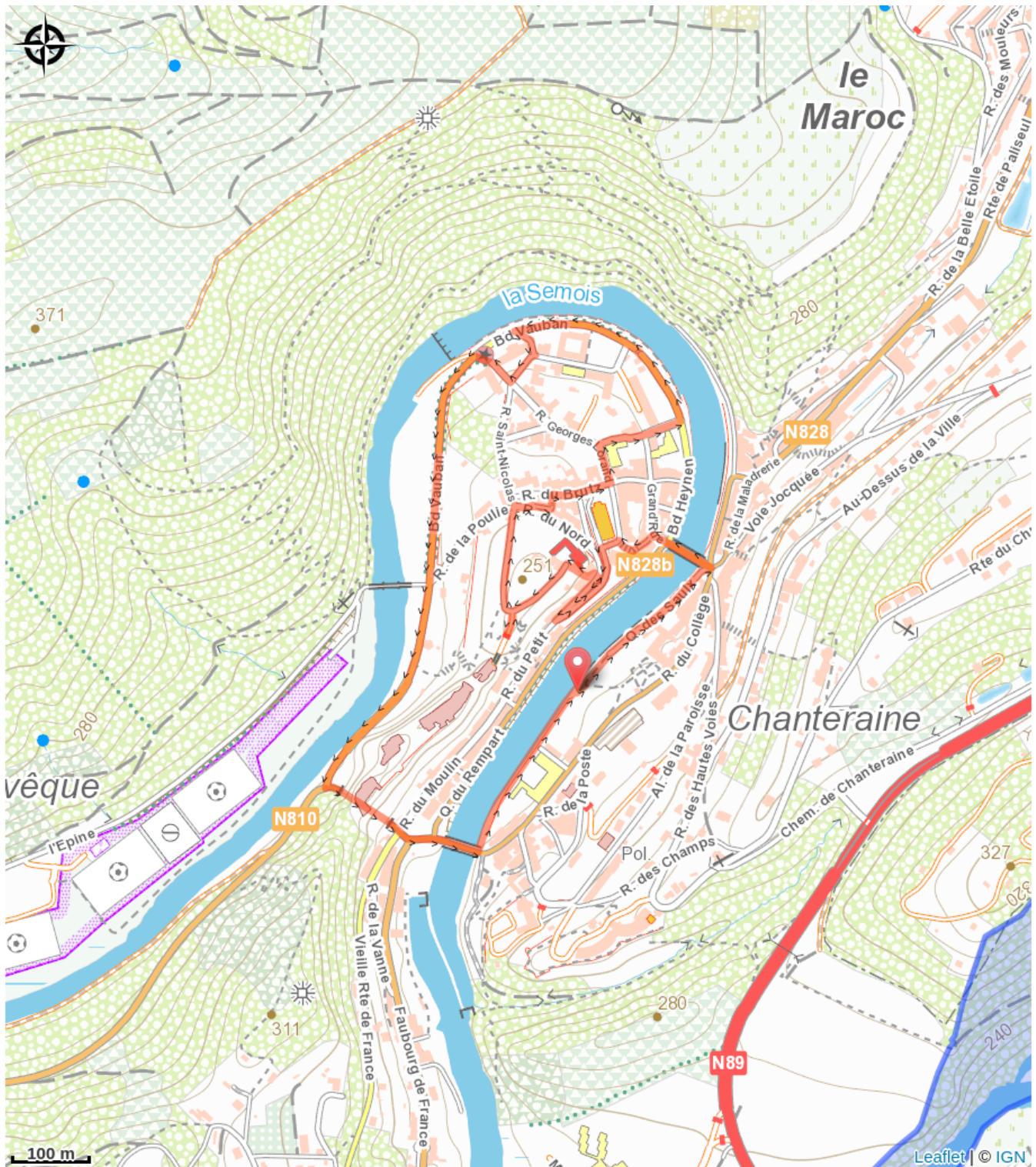
## Profil altimétrique



Altitude min 216 m Altitude max 251 m

A la découverte de la ville de Bouillon.

# Sur votre route...



# Toutes les informations pratiques

# Zones de sensibilité environnementale

Le long de votre itinéraire, vous allez traverser des zones de sensibilité liées à la présence d'une espèce ou d'un milieu particulier. Dans ces zones, un comportement adapté permet de contribuer à leur préservation. Pour plus d'informations détaillées, des fiches spécifiques sont accessibles pour chaque zone.

## **Château-fort de Bouillon (Bouillon)**

Période de sensibilité :

Contact :

[Biodiversité Wallonie](#)

Site de grand intérêt biologique

## **Noe de Morsehan (Bouillon)**

Période de sensibilité :

Contact :

[Biodiversité Wallonie](#)

Site de grand intérêt biologique