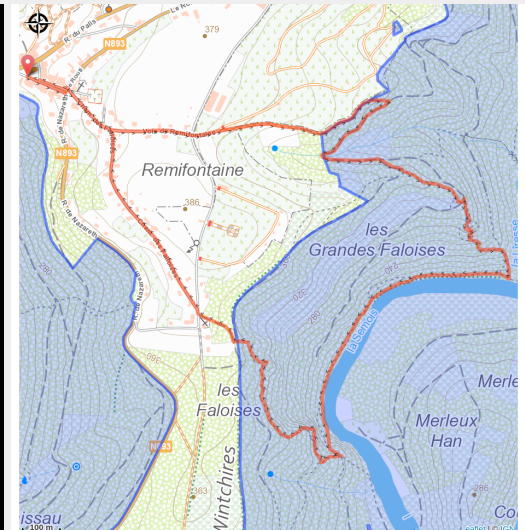


Rochehaut - Echelles



Infos pratiques

Pratique : Pédestre

Durée : 3 h

Longueur : 4.8 km

Dénivelé positif : 264 m

Difficulté : Difficile

Type : Boucle

Itinéraire

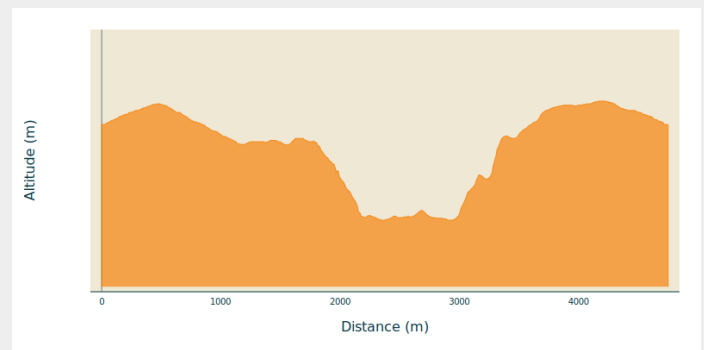
Départ : 6830 - Rochehaut

Arrivée : 6830 - Rochehaut

Balisage : ■ Rectangle horizontal - Rouge

Communes : 1. Bouillon

Profil altimétrique

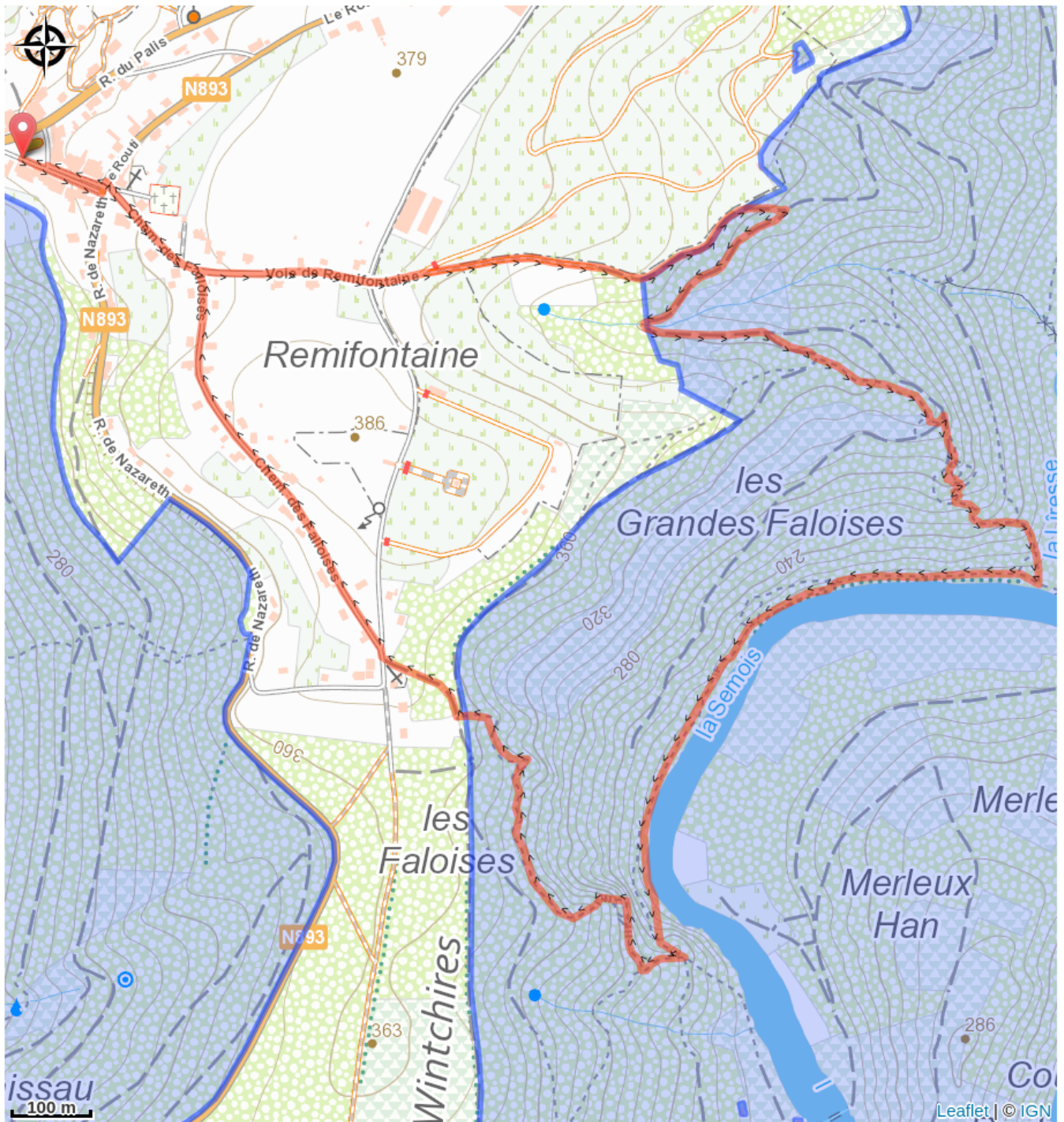


Altitude min 201 m Altitude max 380 m

Longue de seulement 6 km, cette balade n'en reste pas moins sportive. Dû à ses échelles fixées à même la roche et ses chemins pentus, cette balade s'adresse aux plus courageux d'entre vous ! Vous entreprendrez de nombreuses ascensions et descentes par de petits sentiers escarpés et suivrez un temps la Semois et ses nombreux méandres. Cette promenade vous offrira des vues sur la vallée à couper le souffle.

Balisage : rectangle rouge numéro 43.

Sur votre route...



Toutes les informations pratiques

Zones de sensibilité environnementale

Le long de votre itinéraire, vous allez traverser des zones de sensibilité liées à la présence d'une espèce ou d'un milieu particulier. Dans ces zones, un comportement adapté permet de contribuer à leur préservation. Pour plus d'informations détaillées, des fiches spécifiques sont accessibles pour chaque zone.

Bassin de la Semois de Bouillon à Alle

Période de sensibilité :

Contact :

[Biodiversité Wallonie](#)



Vallée de la Semois de Poupehan à Alle (Bouillon; Vresse-sur-Semois)

Période de sensibilité :

Contact :

[Biodiversité Wallonie](#)

Site de grand intérêt biologique

Basse Semois

Période de sensibilité :

Contact :

[Biodiversité Wallonie](#)

Réserve naturelle agréée

Ardoisière de Gérardfosse (Bouillon)

Période de sensibilité :

Contact :

[Biodiversité Wallonie](#)

Site de grand intérêt biologique

Gerardfosse (Ardoisiere)

Période de sensibilité :

Contact :

[Biodiversité Wallonie](#)

