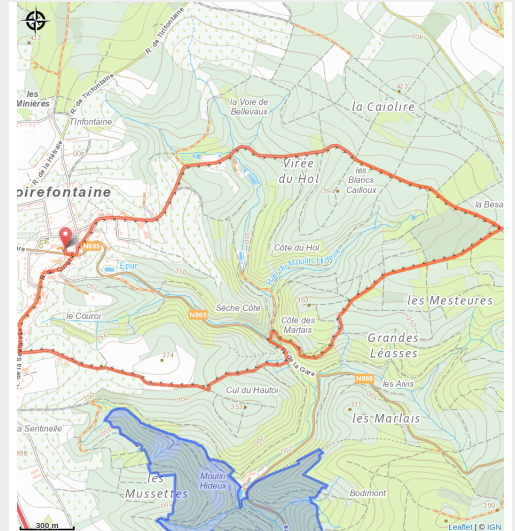


Noirefontaine : Caiïlire



(Mtpba)



Infos pratiques

Pratique : Pédestre

Durée : 2 h 30

Longueur : 7.4 km

Dénivelé positif : 242 m

Difficulté : Moyen

Type : Boucle

Itinéraire

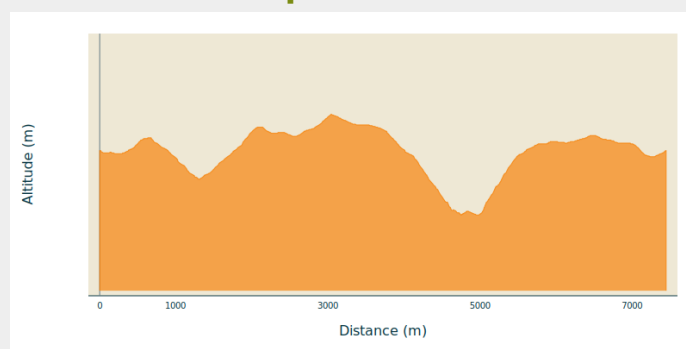
Départ : 6831 - Noirefontaine

Arrivée : 6831 - Noirefontaine

Balisage : ■ Rectangle horizontal - Rouge

Communes : 1. Bouillon

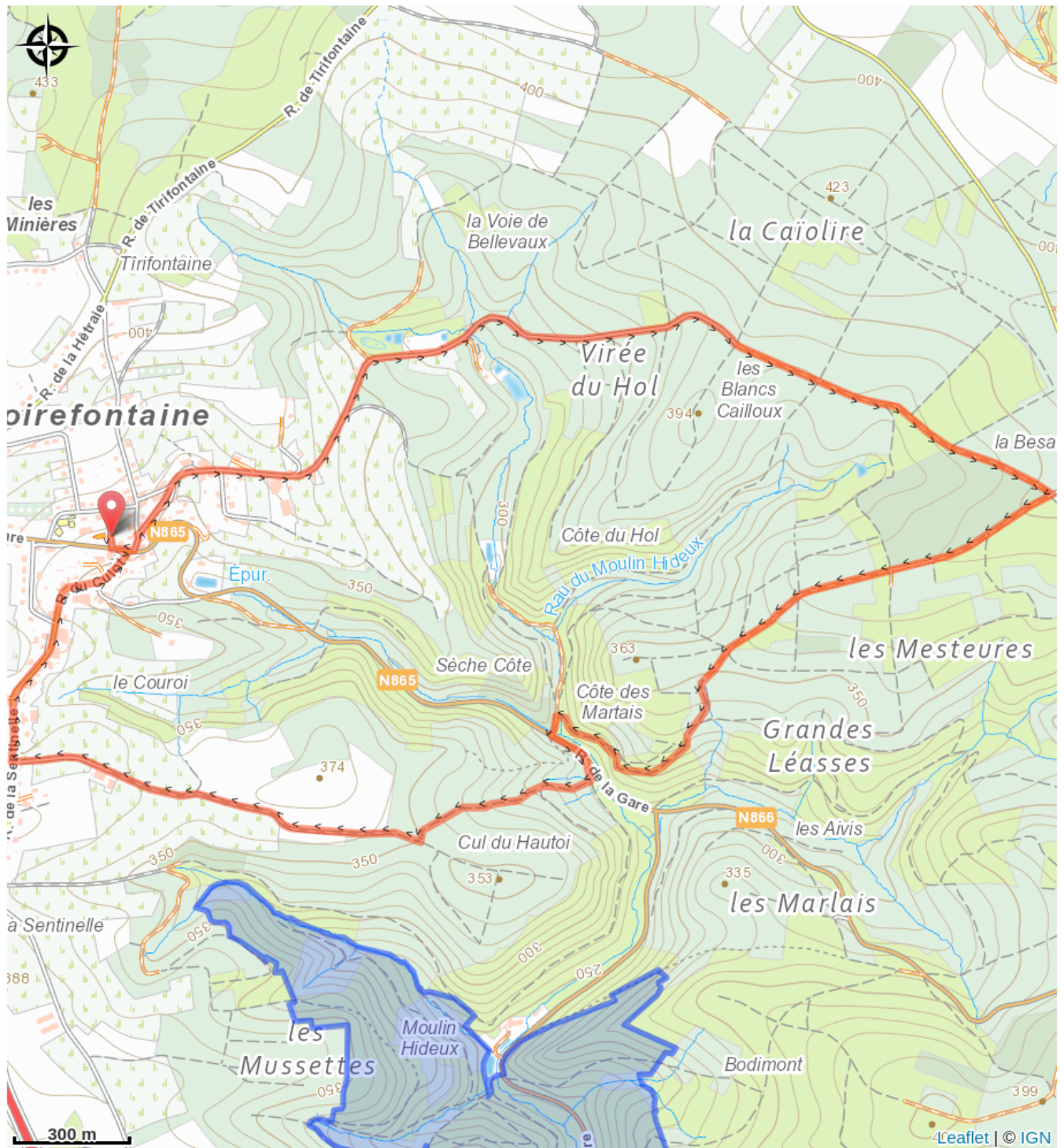
Profil altimétrique



Altitude min 271 m Altitude max 404 m

Agréable promenade partant du village de Noirefontaine puis déambulant à travers bois. Passages assez dénivelés pour les amoureux des promenades un peu plus sportives.

Sur votre route...



Toutes les informations pratiques

Zones de sensibilité environnementale

Le long de votre itinéraire, vous allez traverser des zones de sensibilité liées à la présence d'une espèce ou d'un milieu particulier. Dans ces zones, un comportement adapté permet de contribuer à leur préservation. Pour plus d'informations détaillées, des fiches spécifiques sont accessibles pour chaque zone.

Bassin de la Semois du Maka à Bouillon

Période de sensibilité :

Contact :

[Biodiversité Wallonie](#)

