
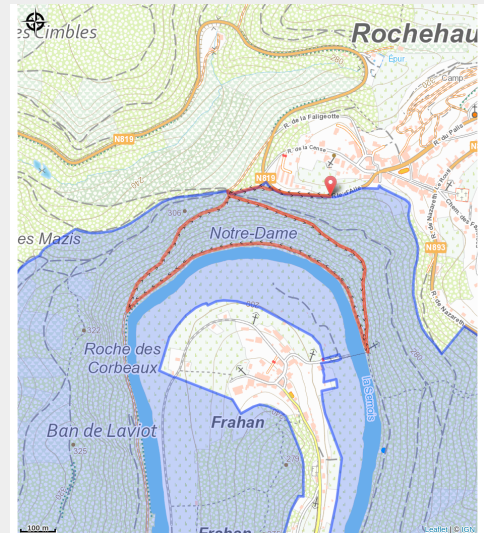


Rochehaut : Notre-Dame



(MTBA)



Infos pratiques

Pratique : Pédestre

Durée : 1 h 30

Longueur : 2.9 km

Dénivelé positif : 148 m

Difficulté : Moyen

Type : Boucle

Itinéraire

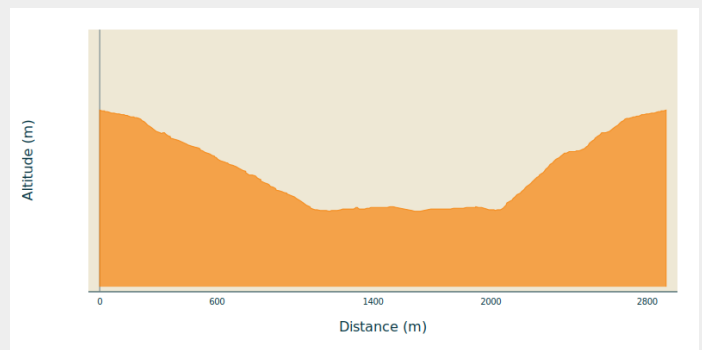
Départ : 6830 - Rochehaut

Arrivée : 6830 - Rochehaut

Balisage : ■ Rectangle horizontal - Rouge

Communes : 1. Bouillon

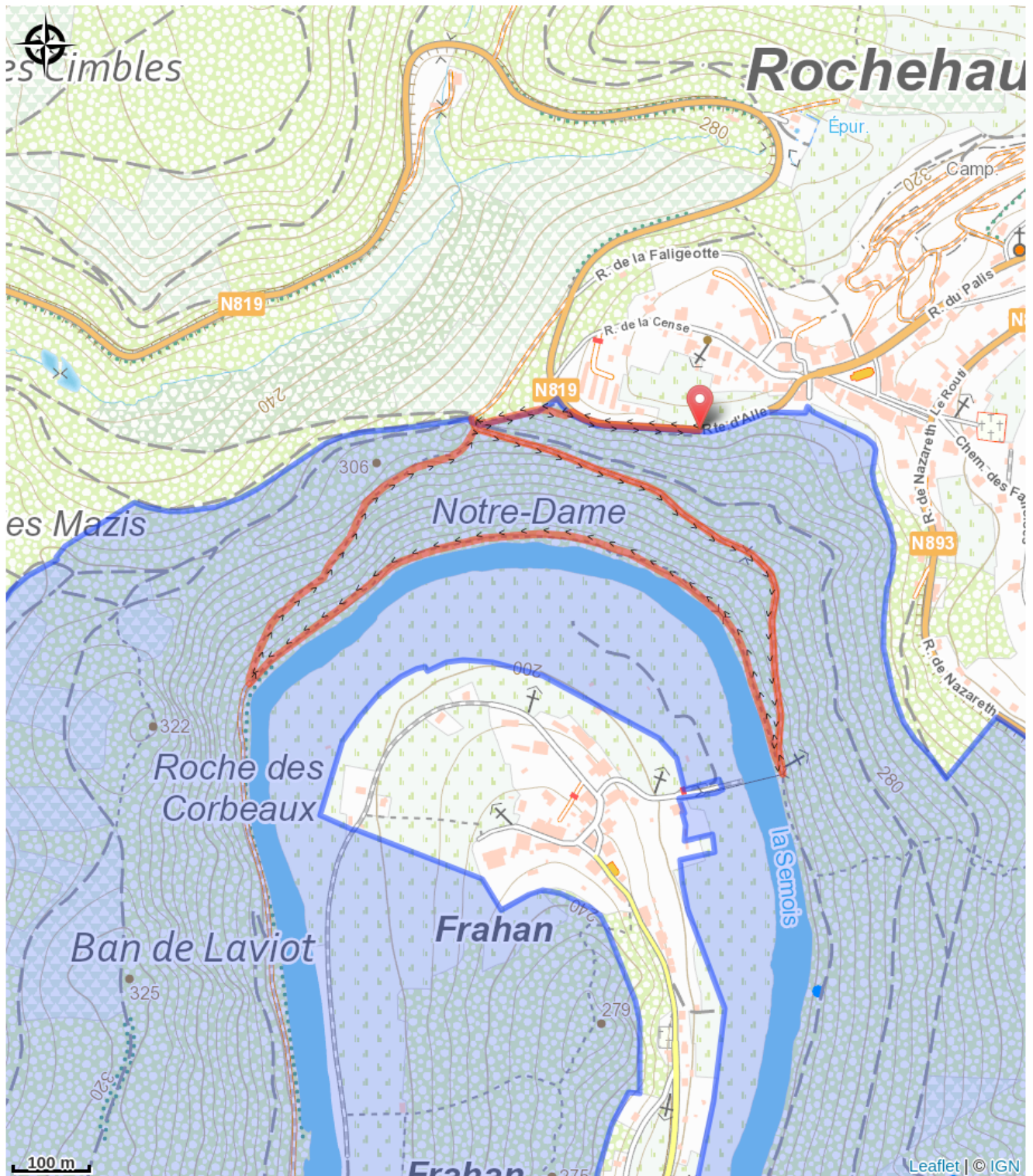
Profil altimétrique



Altitude min 197 m Altitude max 331 m

Magnifique itinéraire riche sur le plan historique, botanique et paysager. Sentier rustique, sauvage longeant la Semois. Après les ardoisières des Corbeaux, belle côte de 500m sur sentier sinueux, les arbres tombés lors des dernières tempêtes offrent des jolies vue sur Frahan. Balisage : rectangle rouge numéro 29.

Sur votre route...



Toutes les informations pratiques

Zones de sensibilité environnementale

Le long de votre itinéraire, vous allez traverser des zones de sensibilité liées à la présence d'une espèce ou d'un milieu particulier. Dans ces zones, un comportement adapté permet de contribuer à leur préservation. Pour plus d'informations détaillées, des fiches spécifiques sont accessibles pour chaque zone.

Bassin de la Semois de Bouillon à Alle

Période de sensibilité :

Contact :

[Biodiversité Wallonie](#)



Vallée de la Semois de Poupehan à Alle (Bouillon; Vresse-sur-Semois)

Période de sensibilité :

Contact :

[Biodiversité Wallonie](#)

Site de grand intérêt biologique

Galeries souterraines de l'ardoisière de Laviot (Bouillon)

Période de sensibilité :

Contact :

[Biodiversité Wallonie](#)

Site de grand intérêt biologique

Laviot (Ardoisière de)

Période de sensibilité :

Contact :

[Biodiversité Wallonie](#)

Réserve naturelle domaniale