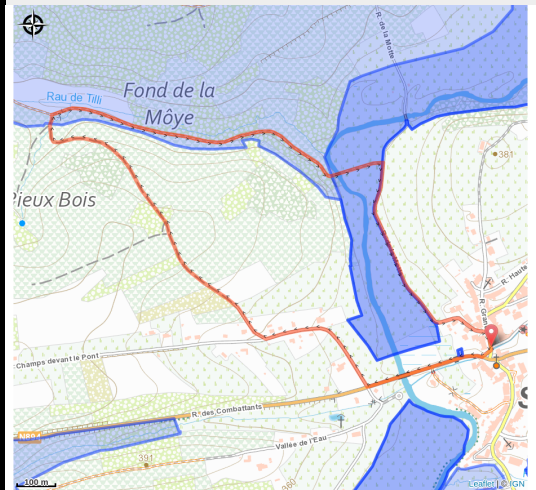


# Fonds de la Moye



## Infos pratiques

Pratique : Pédestre

Longueur : 3.3 km

Dénivelé positif : 65 m

Difficulté : Facile

Type : Boucle

# Itinéraire

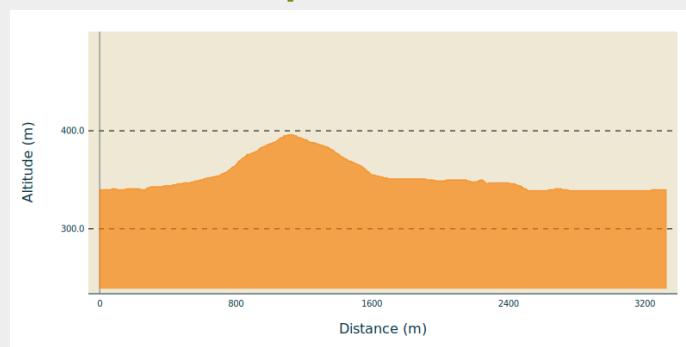
**Départ** : 6812 - Suxy

**Arrivée** : 6812 - Suxy

**Balisage** : ■ N1 - Jaune

**Communes** : 1. Chiny

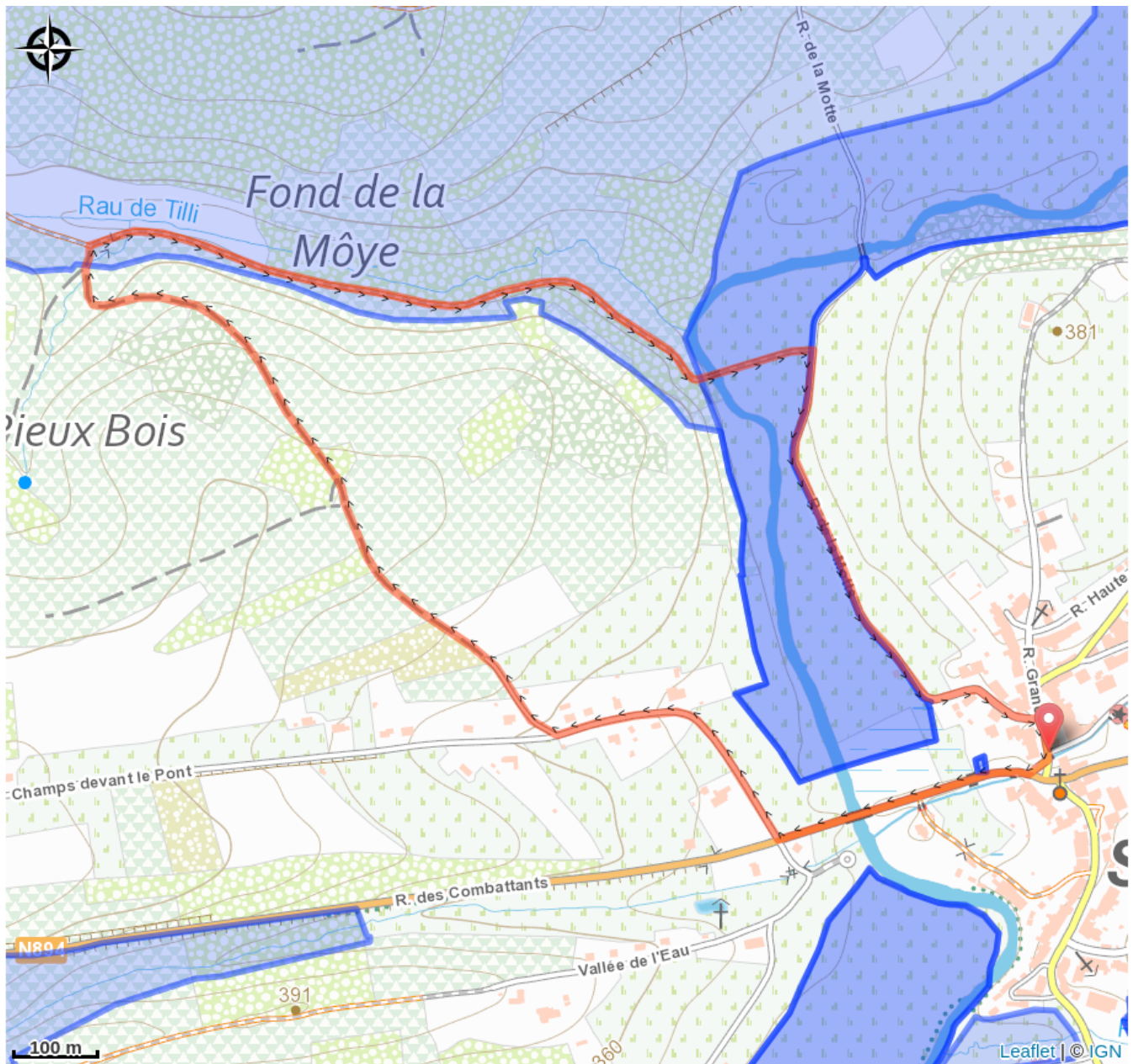
## Profil altimétrique



Altitude min 339 m Altitude max 396 m

Balade de 3 km avec tronçon le long du ruisseau du Tilli où vous pourriez apercevoir la cigogne noire.

# Sur votre route...



# Toutes les informations pratiques

# Zones de sensibilité environnementale

Le long de votre itinéraire, vous allez traverser des zones de sensibilité liées à la présence d'une espèce ou d'un milieu particulier. Dans ces zones, un comportement adapté permet de contribuer à leur préservation. Pour plus d'informations détaillées, des fiches spécifiques sont accessibles pour chaque zone.

## Basse-Vierre

Période de sensibilité :

Contact :

[Biodiversité Wallonie](#)



### **Vallée de la basse Vierre (Chiny; Herbeumont; Neufchâteau)**

Période de sensibilité :

Contact :

[Biodiversité Wallonie](#)

Site de grand intérêt biologique

## **Ruisseau de la Chapelle (Chiny)**

Période de sensibilité :

Contact :

[Biodiversité Wallonie](#)

Site de grand intérêt biologique

## **Pres Husson**

Période de sensibilité :

Contact :

[Biodiversité Wallonie](#)

Réserve naturelle domaniale