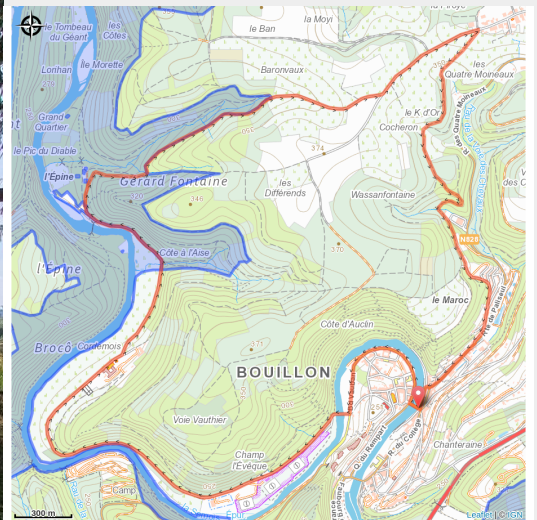


Circuit VTT familial de Curfoz



(MTPBA)



Infos pratiques

Pratique : VTT

Durée : 45 min

Longueur : 10.0 km

Dénivelé positif : 239 m

Difficulté : Facile

Type : Boucle

Itinéraire

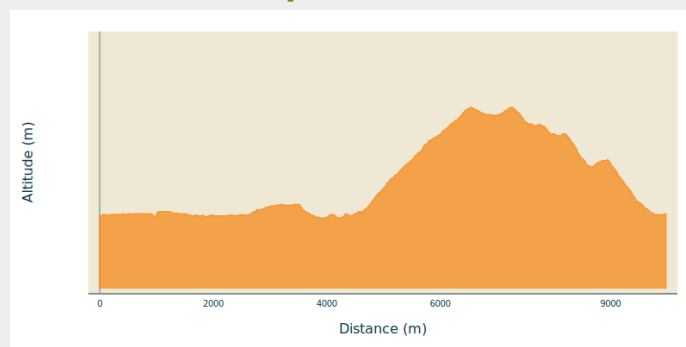
Départ : 6830 - Bouillon

Arrivée : 6830 - Bouillon

Balisage : 🚩 N3 (Vététiste) - Jaune

Communes : 1. Bouillon

Profil altimétrique

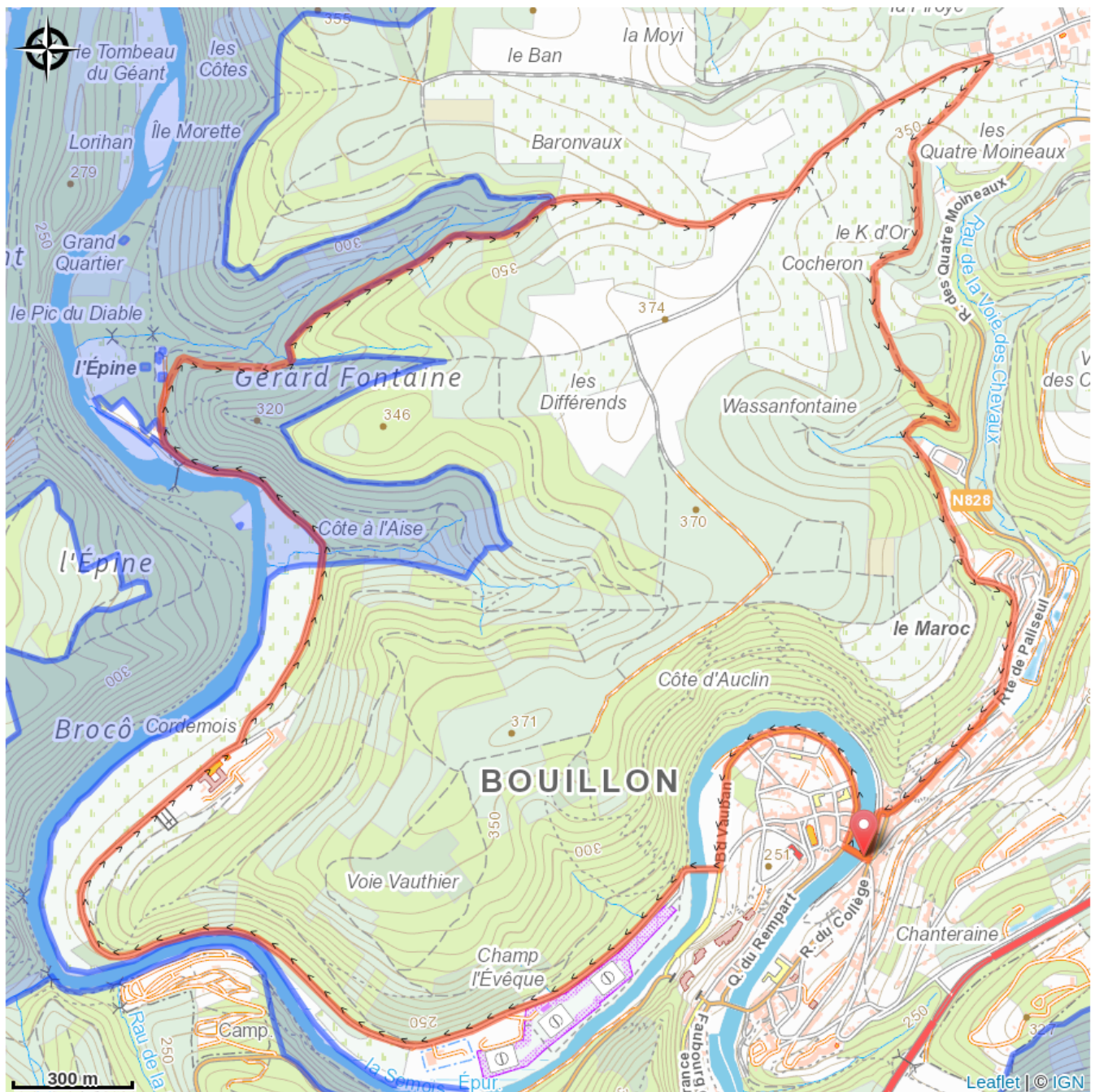


Altitude min 213 m Altitude max 369 m

Bel itinéraire VTT familial sur petites routes asphaltées, beaux chemins empierrés et terreux.

Partez à la découverte de l'abbaye de Cordemois, de la passerelle suspendue de l'Epine, des paysages agricoles sur les hauteurs de Bouillon.

Sur votre route...



Toutes les informations pratiques

Zones de sensibilité environnementale

Le long de votre itinéraire, vous allez traverser des zones de sensibilité liées à la présence d'une espèce ou d'un milieu particulier. Dans ces zones, un comportement adapté permet de contribuer à leur préservation. Pour plus d'informations détaillées, des fiches spécifiques sont accessibles pour chaque zone.

Bassin de la Semois de Bouillon à Alle

Période de sensibilité :

Contact :

[Biodiversité Wallonie](#)

