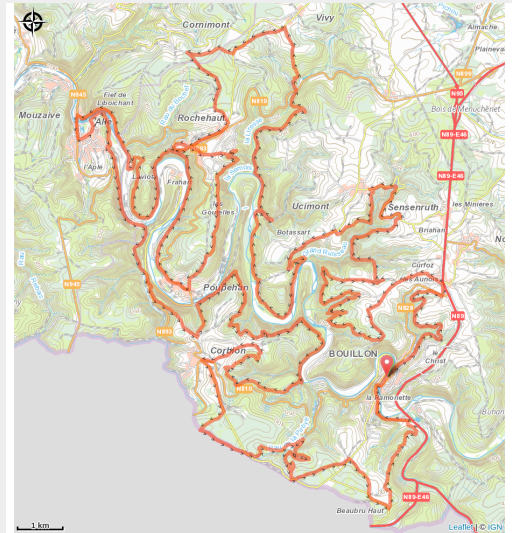


VTT du Grand Raid Godefroid 90 km



(MTBA)



Infos pratiques

Pratique : XC

Durée : 8 h

Longueur : 91.8 km

Dénivelé positif : 2733 m

Difficulté : Expert

Type : Boucle

Itinéraire

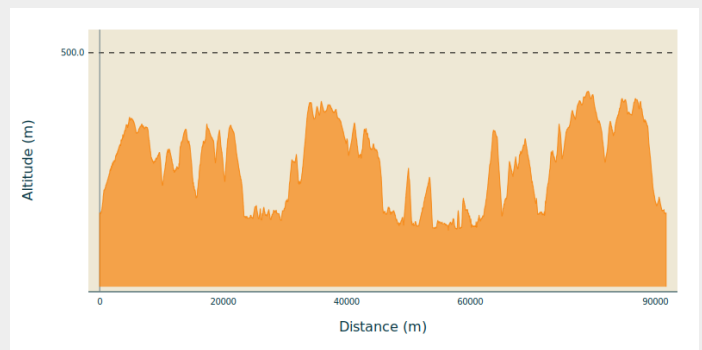
Départ : 12 Quai des Saulx, 6830 - Bouillon

Arrivée : 12 Quai des Saulx, 6830 - Bouillon

Balisage : 🚩 N3 (Vététiste) - Rouge

Communes : 1. Bouillon
2. Vresse-sur-Semois

Profil altimétrique



Altitude min 187 m Altitude max 432 m

Mythique parcours VTT permanent du Grand Raid Godefroid.

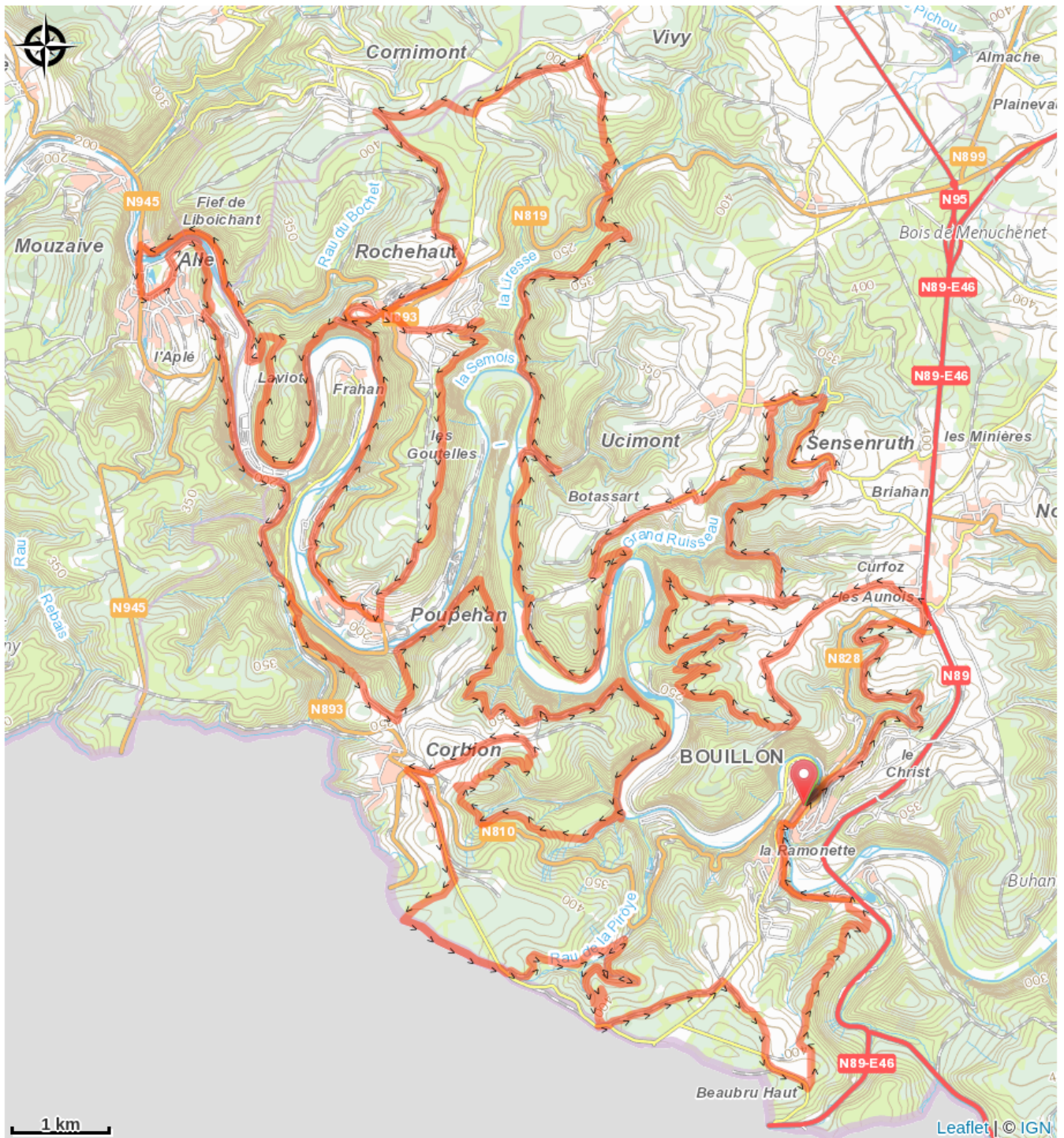
Le parcours de 90 km est fait pour les experts du VTT.

Un magnifique dénivelé de 2540 m, des sentiers techniques, empierrés ou terreux, de magnifiques points de vue raviront les grands sportifs.

Passage de points de vue, tels que le Belvédère (Bouillon), le Tombeau du Géant (Botassart), le panorama de Rochehaut sur Frahan, la Chaire à Prêcher (Poupehan), l'Ecaillère (Corbion), l'Épine (Corbion), le Pic du Diable (Corbion).

Il est possible de rétrécir ce parcours, en faisant attention aux possibilités pour traverser la Semois.

Sur votre route...



Toutes les informations pratiques