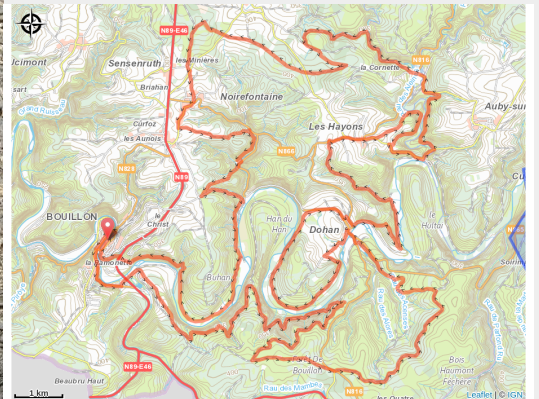


# VTT du Grand Raid Godefroid 70 km



(MTBA)



## Infos pratiques

Pratique : XC

Durée : 6 h

Longueur : 64.0 km

Dénivelé positif : 1591 m

Difficulté : Difficile

Type : Boucle

# Itinéraire

**Départ** : 12 Quai des Saulx, 6830 - Bouillon

**Arrivée** : 12 Quai des Saulx, 6830 - Bouillon

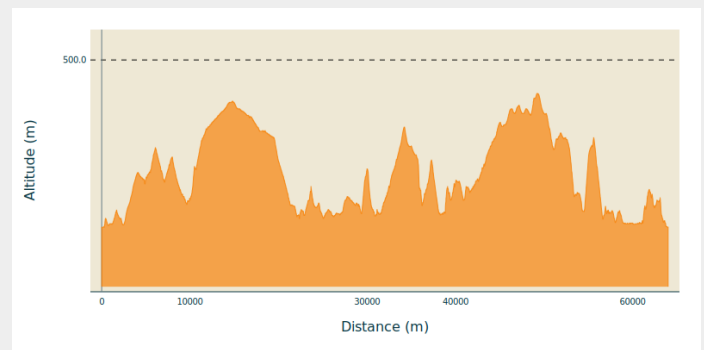
**Balisage** : 🚩 N3 (Vététiste) - Rouge

**Communes** : 1. Bouillon

2. Bertrix

3. Paliseul

## Profil altimétrique



Altitude min 215 m Altitude max 443 m

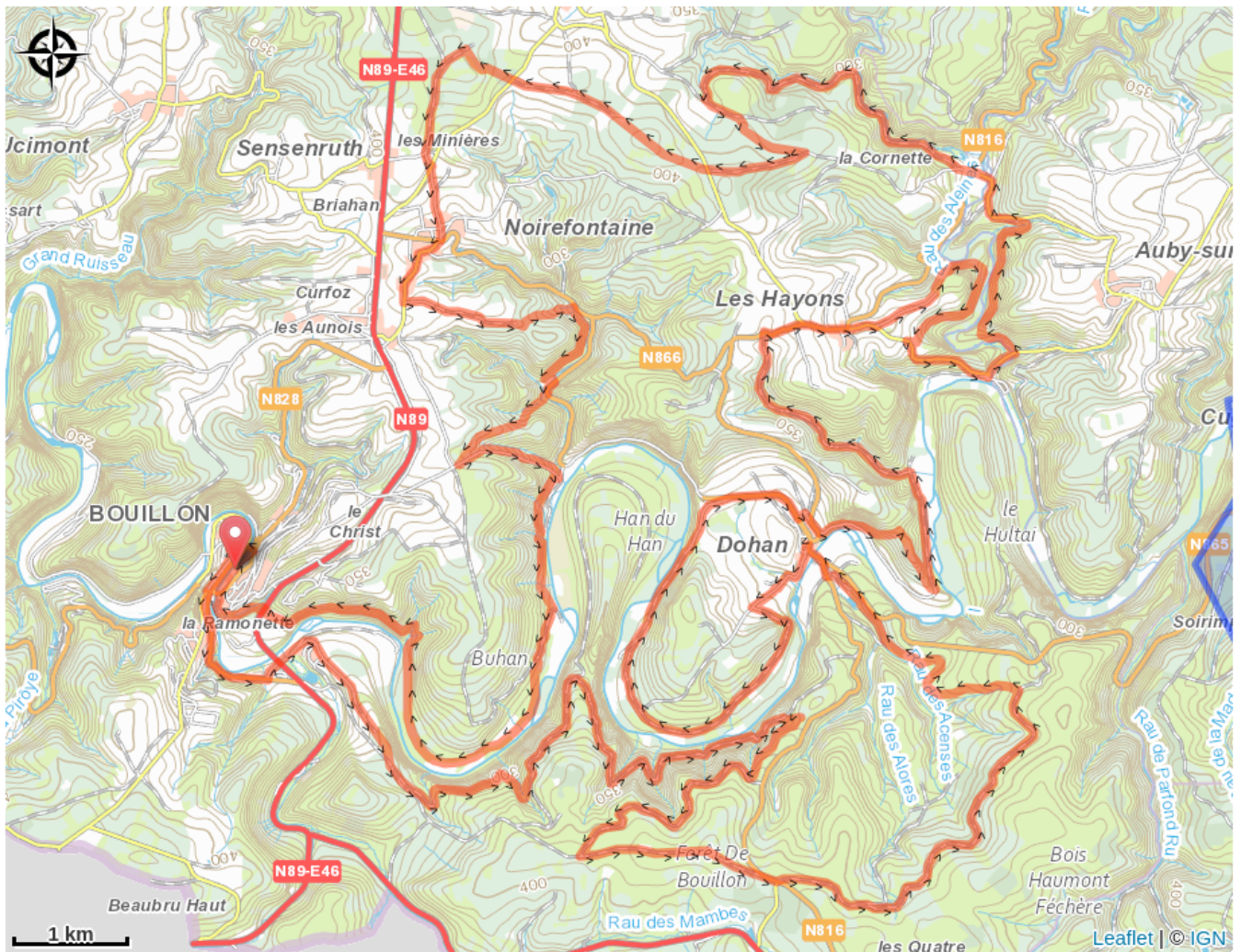
Mythique parcours VTT permanent du Grand Raid Godefroid.

Le parcours du 70 km est commun avec le circuit du Grand Raid de 40 km. Ce rajoute une partie vers les villages de Les Hayons, La Cornette et Noirefontaine avant de rejoindre Bouillon.

En général, les sentiers sont assez larges, pierreux et terreux. Peu de sections techniques.

Passage de points de vue, tels que le point de vue Charlier (Bouillon), le Rocher des Clappes (Dohan), le Mont de Zatrou (Dohan), La Roche à Colas ( Les Hayons).

# Sur votre route...



# Toutes les informations pratiques