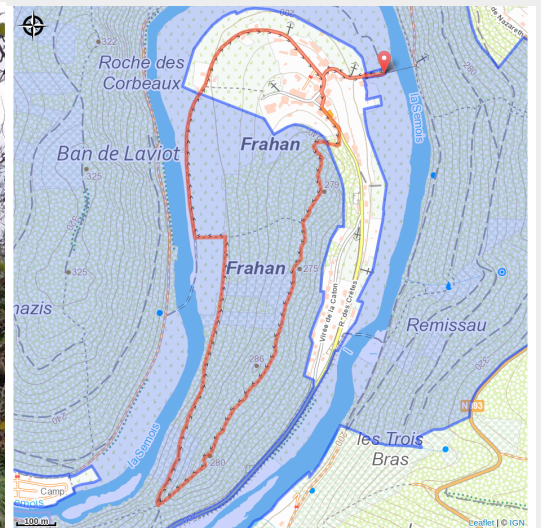


Frahan : Crêtes



(MTPBA)



Infos pratiques

Pratique : Pédestre

Durée : 1 h 30

Longueur : 3.6 km

Dénivelé positif : 141 m

Difficulté : Difficile

Type : Boucle

Itinéraire

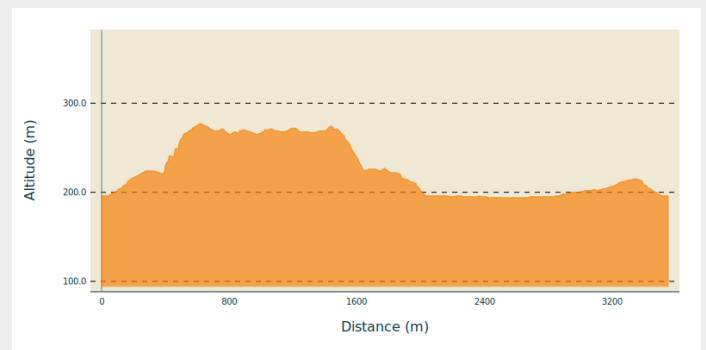
Départ : 6830 - Frahan

Arrivée : 6830 - Frahan

Balisage : ■ Piéton - Rectangle horizontal - Rouge

Communes : 1. Bouillon

Profil altimétrique



Altitude min 194 m Altitude max 277 m

Cette promenade pourrait en fait être appelée la petite sœur de l'emblématique "promenade des Echelles".

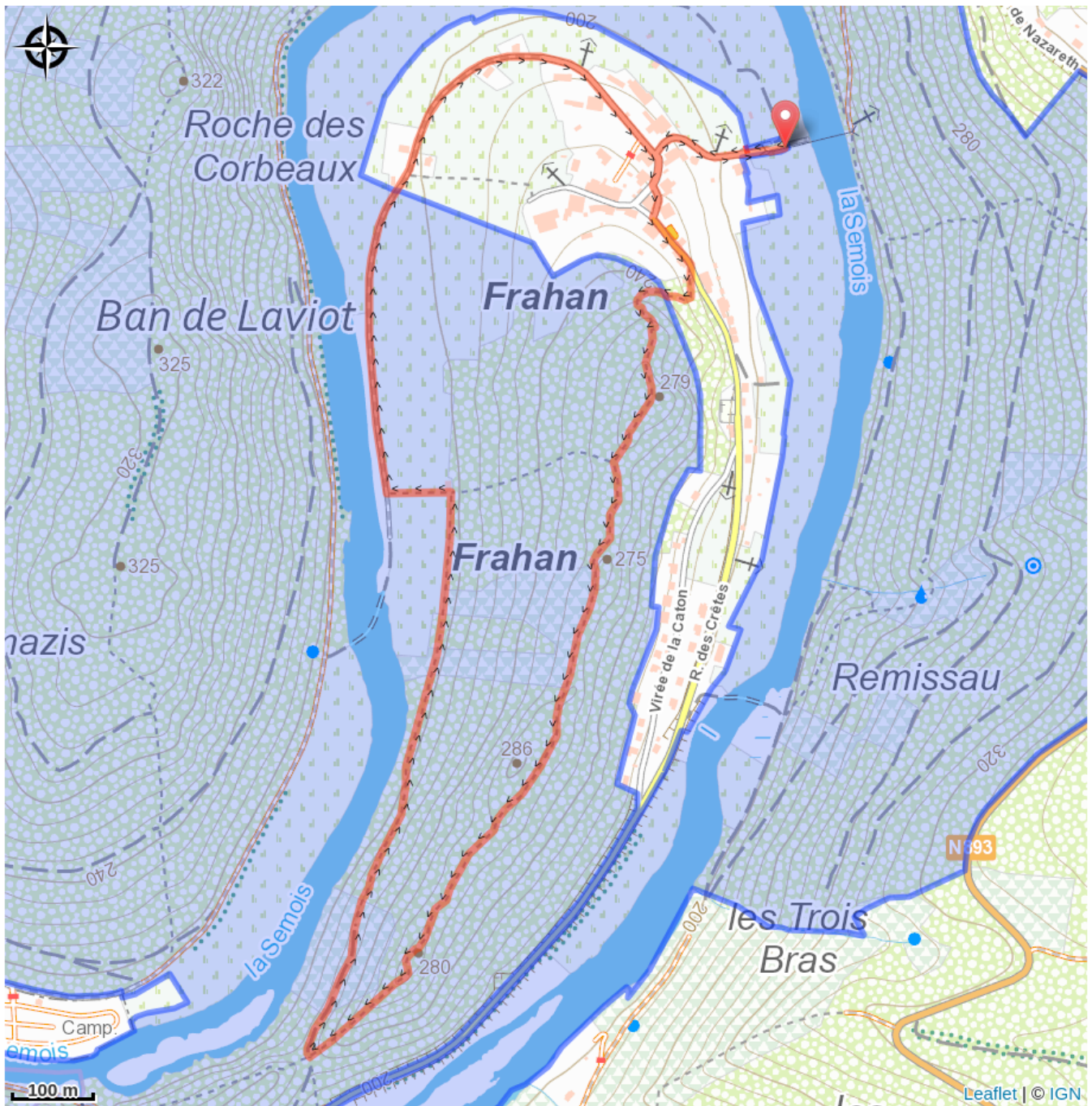
Un sentier escarpé vous emmène au sommet des crêtes de Frahan avec une vaste vue sur les environs. Les impressionnantes masses rocheuses se succèdent, certaines devant être franchies par une courte échelle.

La randonnée revient au village en passant par les anciennes plantations de tabac le long de la Semois.

C'est une randonnée aventureuse à faire avec des enfants (prudents) mais attention ! Les profondeurs sont également impressionnantes.

Des chaussures solides sont également nécessaires pour enjamber les nombreuses racines et rochers.

Sur votre route...



Toutes les informations pratiques

Zones de sensibilité environnementale

Le long de votre itinéraire, vous allez traverser des zones de sensibilité liées à la présence d'une espèce ou d'un milieu particulier. Dans ces zones, un comportement adapté permet de contribuer à leur préservation. Pour plus d'informations détaillées, des fiches spécifiques sont accessibles pour chaque zone.

Bassin de la Semois de Bouillon à Alle

Période de sensibilité :

Contact :

[Biodiversité Wallonie](#)

