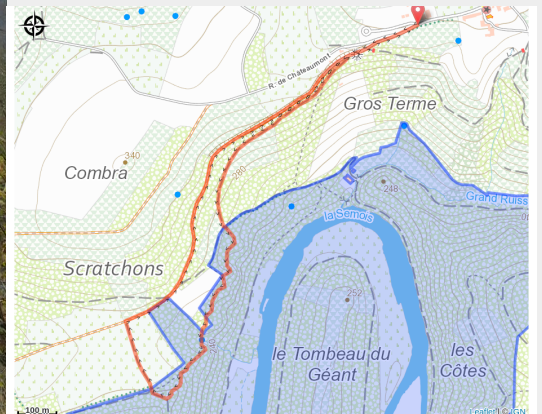


# Botassart : Points de vue de Châteaumont



(Libre de droit)



## Infos pratiques

Pratique : Pédestre

Durée : 1 h

Longueur : 2.9 km

Dénivelé positif : 134 m

Difficulté : Moyen

Type : Boucle

# Itinéraire

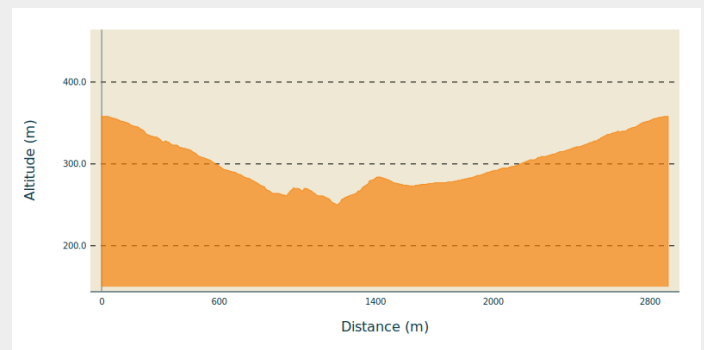
**Départ** : 6833 - Botassart

**Arrivée** : 6833 - Botassart

**Balisage** : ■ Rectangle horizontal - Rouge

**Communes** : 1. Bouillon

## Profil altimétrique



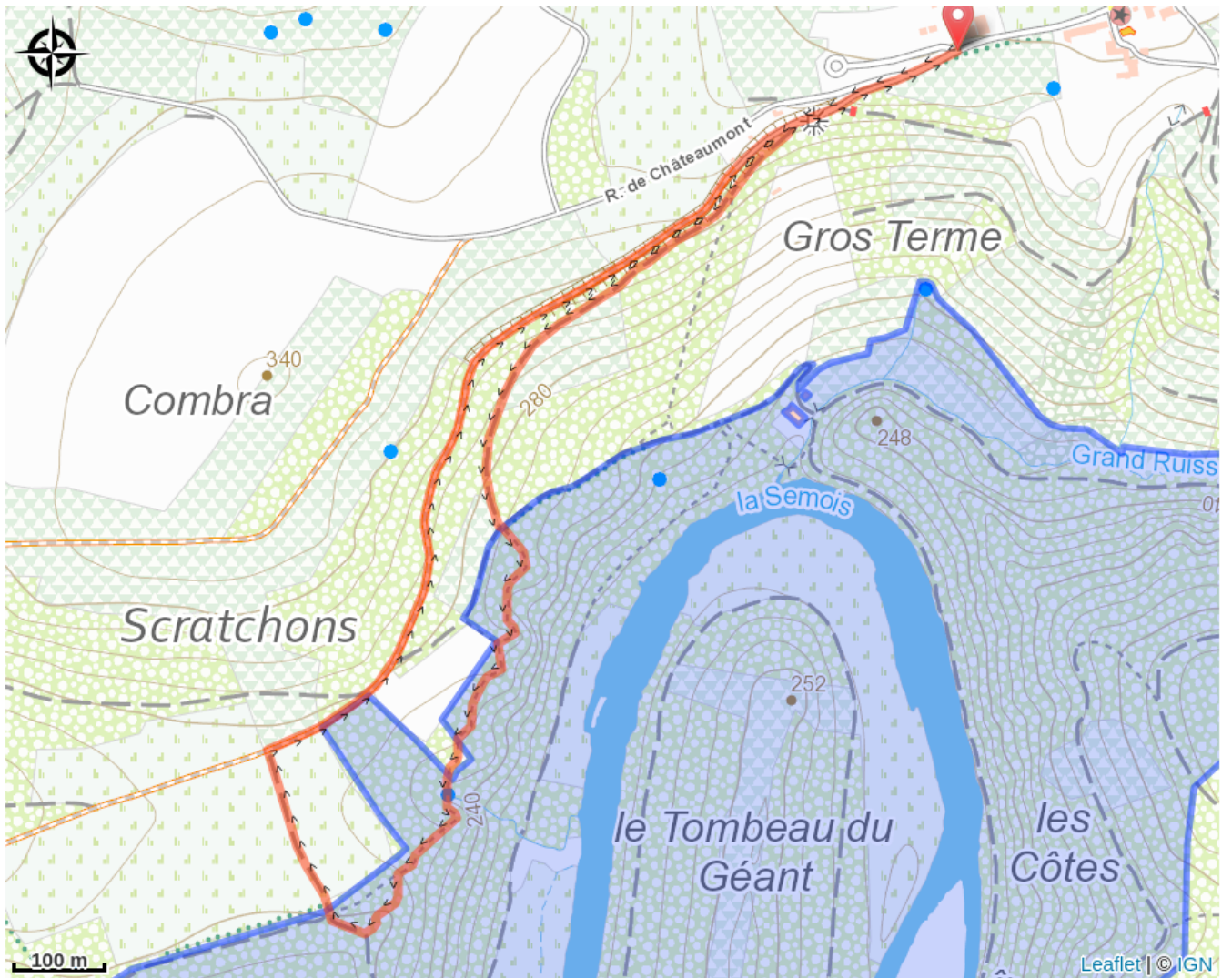
Altitude min 250 m Altitude max 358 m

Cette courte promenade permet d'explorer les environs du Tombeau du Géant.

En partant du point de vue majestueux, la promenade descend d'abord doucement le long d'un chemin empierré. Un sentier étroit mène à flanc de coteau vers deux points de vue remarquables : le Rocher des Gattes et Lyru. Faites très attention aux enfants téméraires, les rochers sont impressionnants !

En dehors du parcours, il est possible de faire un aller-retour jusqu'au point de vue de Châteaumont. Un chemin de campagne entre les prairies mène à une route forestière qui vous ramène au point de départ.

# Sur votre route...



# Toutes les informations pratiques

# Zones de sensibilité environnementale

Le long de votre itinéraire, vous allez traverser des zones de sensibilité liées à la présence d'une espèce ou d'un milieu particulier. Dans ces zones, un comportement adapté permet de contribuer à leur préservation. Pour plus d'informations détaillées, des fiches spécifiques sont accessibles pour chaque zone.

## **Bassin de la Semois de Bouillon à Alle**

Période de sensibilité :

Contact :

[Biodiversité Wallonie](#)



### **Ile du Pic du Diable (Bouillon)**

Période de sensibilité :

Contact :

[Biodiversité Wallonie](#)

Site de grand intérêt biologique

### **Le Tombeau du Géant (Bouillon)**

Période de sensibilité :

Contact :

[Biodiversité Wallonie](#)

Site de grand intérêt biologique