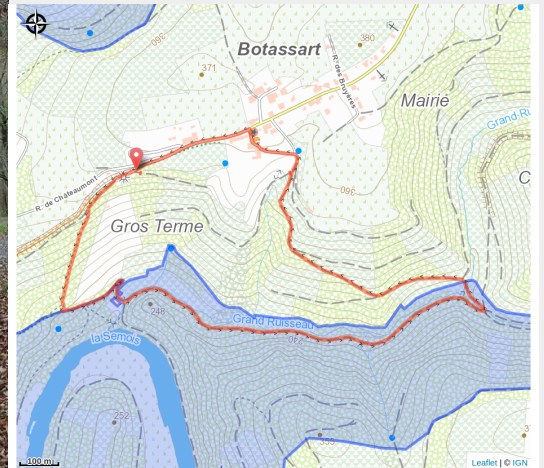


Botassart : Moulin du Rivage



(Libre de droit)



Infos pratiques

Pratique : Pédestre

Durée : 1 h

Longueur : 3.2 km

Dénivelé positif : 166 m

Difficulté : Moyen

Type : Boucle

Itinéraire

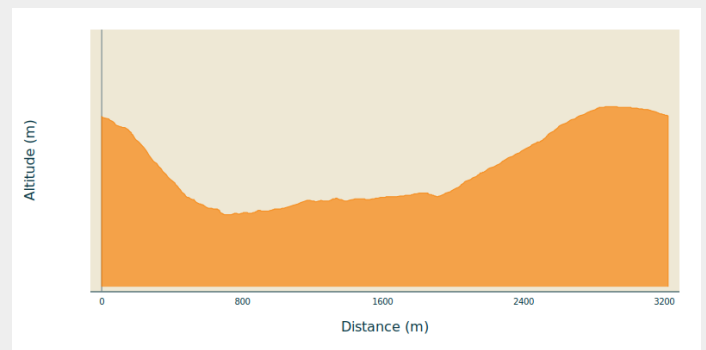
Départ : 6833 - Botassart

Arrivée : 6833 - Botassart

Balisage : ■ Rectangle horizontal - Rouge

Communes : 1. Bouillon

Profil altimétrique

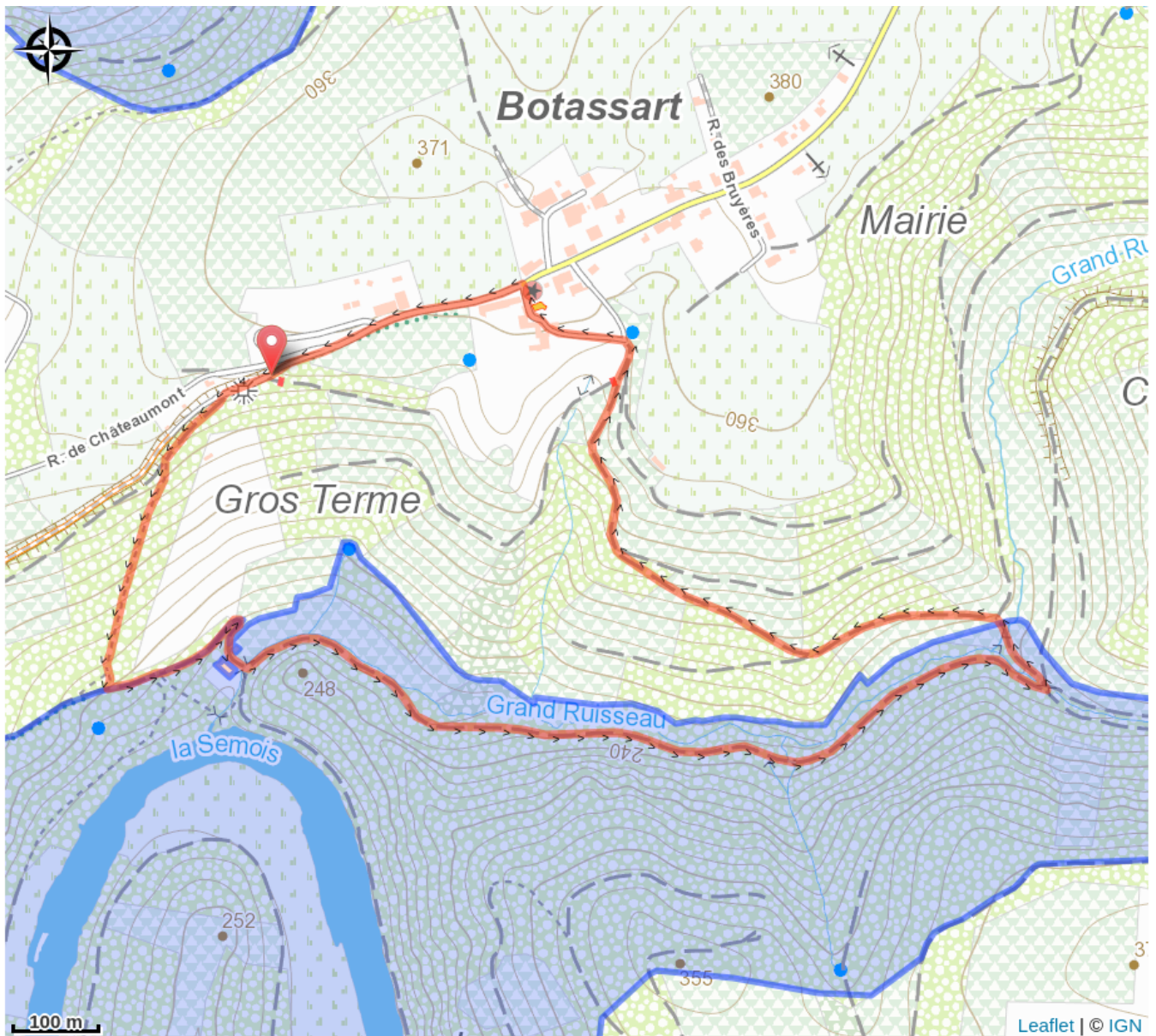


Altitude min 212 m Altitude max 362 m

Une petite promenade 100% forêt.

La promenade commence au point de vue avec une belle descente vers la rivière. Attention! Le chemin peut être glissant par temps humide. En arrivant au Moulin du Rivage (tables de pique-nique), le chemin tourne à gauche et suit le ruisseau en amont. La route continue de monter à travers la forêt et arrive à la chapelle du village un peu avant le point de départ de la promenade.

Sur votre route...



Toutes les informations pratiques

Zones de sensibilité environnementale

Le long de votre itinéraire, vous allez traverser des zones de sensibilité liées à la présence d'une espèce ou d'un milieu particulier. Dans ces zones, un comportement adapté permet de contribuer à leur préservation. Pour plus d'informations détaillées, des fiches spécifiques sont accessibles pour chaque zone.

Bassin de la Semois de Bouillon à Alle

Période de sensibilité :

Contact :

[Biodiversité Wallonie](#)



Le Tombeau du Géant (Bouillon)

Période de sensibilité :

Contact :

[Biodiversité Wallonie](#)

Site de grand intérêt biologique